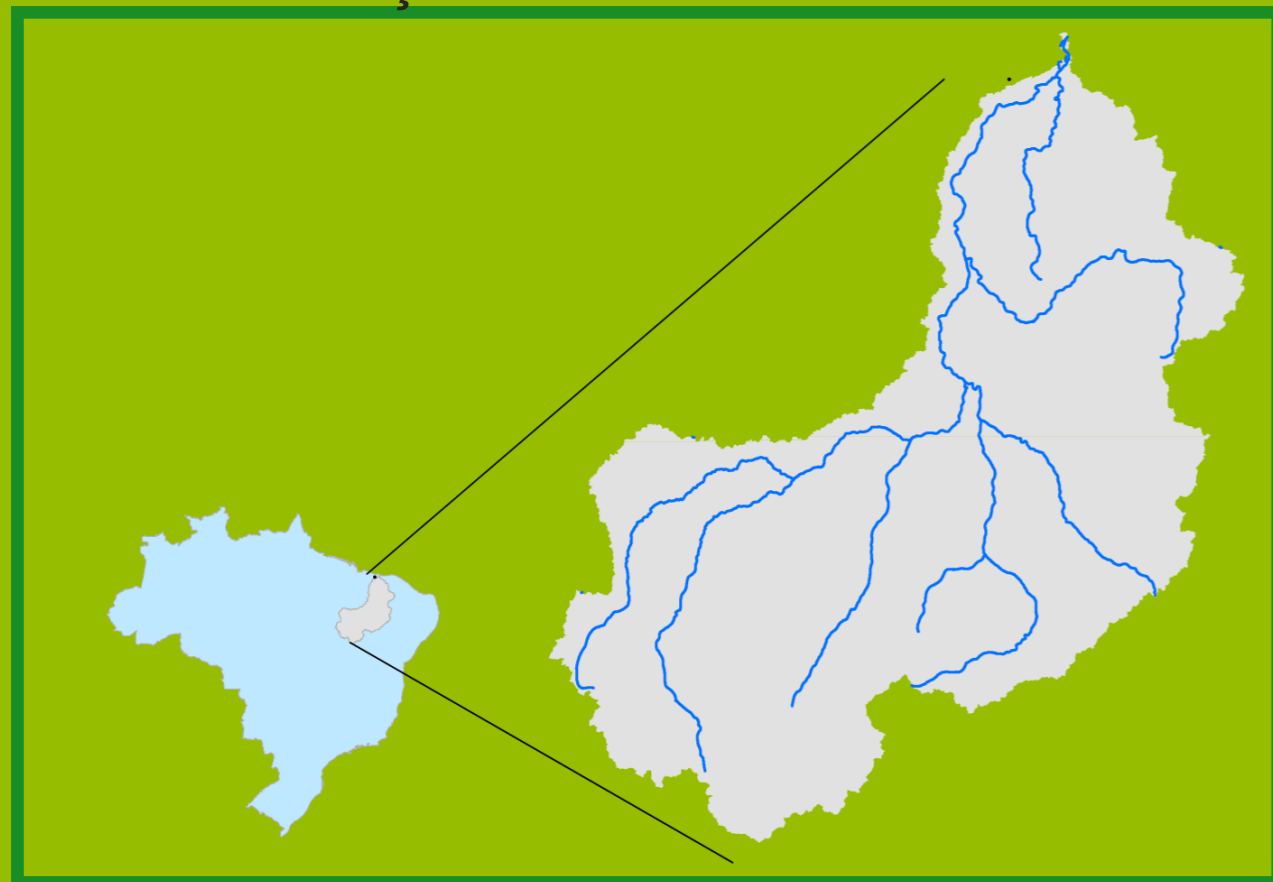


Acompanhamento da Bacia do Rio Parnaíba

Data do boletim
07/12/2022

Localização da bacia do Rio Parnaíba



Legenda:



Usina Hidrelétrica



Estação fluviométrica

Teresina-CHESF - 34690000

Data	Cota (m)	Vazão (m ³ /s)
03/12/2022	3,15	676,00
04/12/2022	3,06	639,00
05/12/2022	2,72	515,00
06/12/2022	2,69	504,00
07/12/2022	2,54	451,00

* Média do dia 07/12/22 até 08:45h

UHE Boa Esperança

Data	Vazão Afluyente (m ³ /s)	Vazão Defluente (m ³ /s)	Volume Útil (%)
02/12/2022	1.028	461	38,39
03/12/2022	936	427	40,69
04/12/2022	857	394	42,78
05/12/2022	714	494	43,78
06/12/2022	606	502	44,25

Ribeiro Gonçalves - 34060000

Data	Cota (m)	Vazão (m ³ /s)
03/12/2022	3,44	247,00
04/12/2022	3,36	232,00
05/12/2022	3,22	206,00
06/12/2022	3,16	198,00
07/12/2022	3,12	190,00

* Média do dia 07/12/22 até 08:45h

Teresina



Rio Poti

Prata do Piauí - 34770000

Data	Cota (m)	Vazão (m ³ /s)
03/12/2022	0,47	5
04/12/2022	0,41	4
05/12/2022	0,36	3
06/12/2022	0,31	2
07/12/2022	0,29	2

* Média do dia 07/12/22 até 08:15h



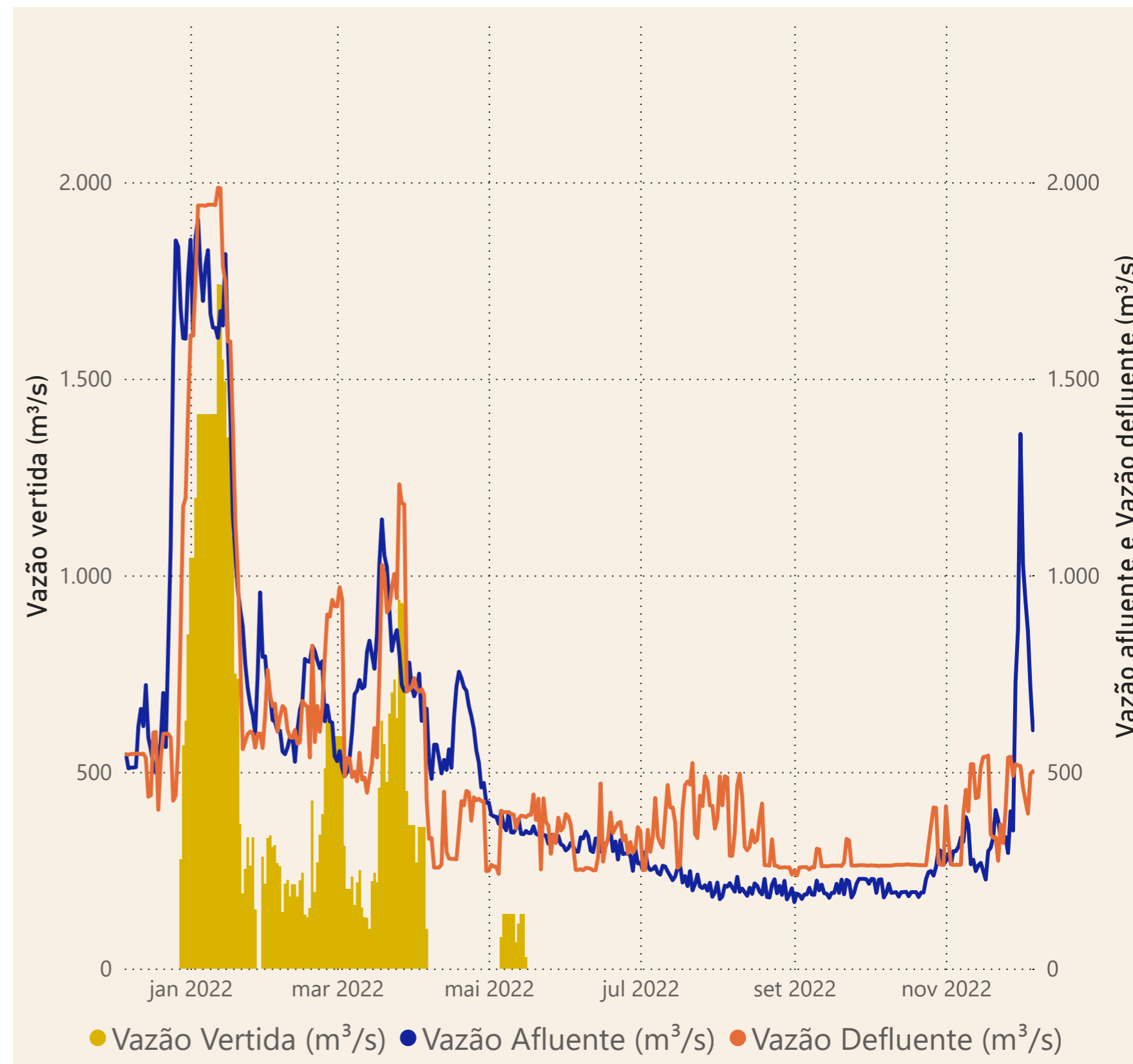
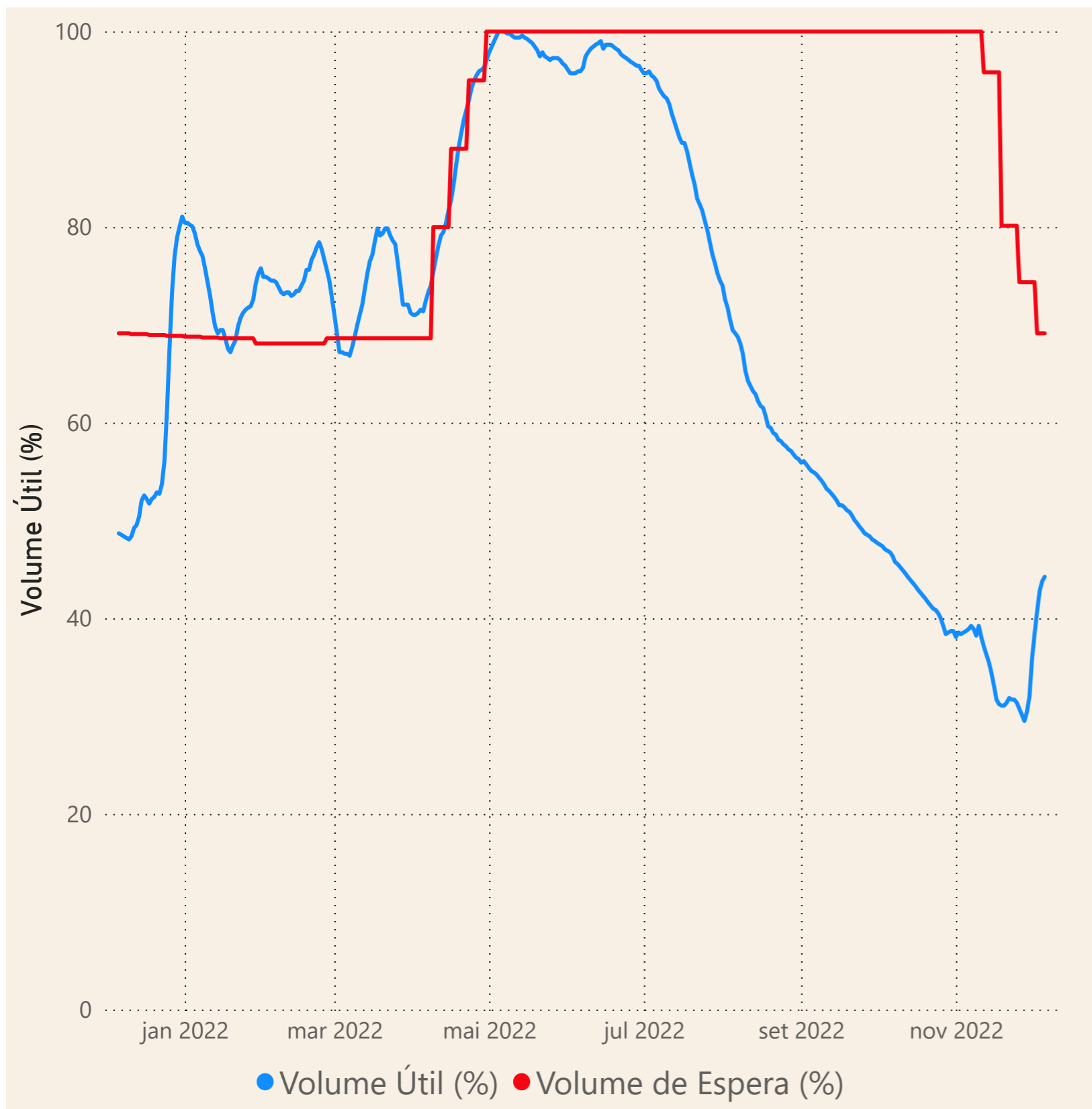
Rio Parnaíba



Fonte de dados: ONS e [HidroWeb](#)

Acompanhamento da Bacia do Rio Parnaíba

Operação da UHE Boa Esperança



Saiba mais sobre os termos técnicos da operação dos reservatórios no [Glossário do Sistema de Acompanhamento de Reservatórios - SAR da ANA](#)

Fonte de dados: ONS