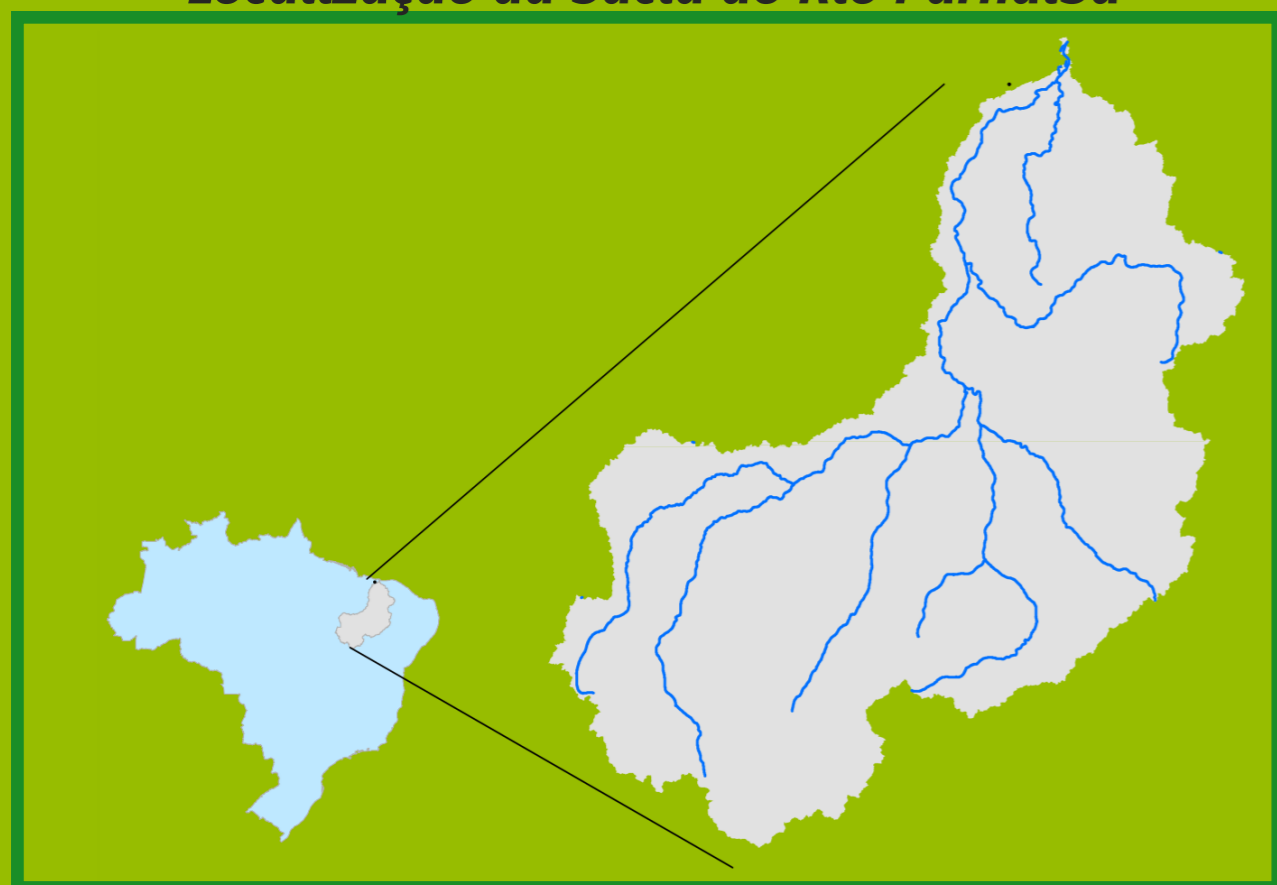


# Acompanhamento da Bacia do Rio Parnaíba

Data do boletim  
**05/12/2022**

## Localização da bacia do Rio Parnaíba



Legenda:



Usina Hidrelétrica



Estação fluviométrica

### Teresina-CHESF - 34690000

Data	Cota (m)	Vazão (m <sup>3</sup> /s)
01/12/2022	3,32	747,00
02/12/2022	3,34	755,00
03/12/2022	3,15	676,00
04/12/2022	3,06	639,00
05/12/2022	2,82	551,00

\* Média do dia 05/12/22 até 10:45h

### UHE Boa Esperança

Data	Vazão Afluente (m <sup>3</sup> /s)	Vazão Defluente (m <sup>3</sup> /s)	Volume Útil (%)
30/11/2022	864	517	32,01
01/12/2022	1.360	515	35,83
02/12/2022	1.028	461	38,39
03/12/2022	971	427	40,85
04/12/2022	822	394	42,78

### Ribeiro Gonçalves - 34060000

Data	Cota (m)	Vazão (m <sup>3</sup> /s)
01/12/2022	3,68	291,00
02/12/2022	3,48	254,00
03/12/2022	3,44	247,00
04/12/2022	3,36	232,00
05/12/2022	3,24	211,00

\* Média do dia 05/12/22 até 10:45h

### Teresina



### Rio Poti

### Prata do Piauí - 34770000

Data	Cota (m)	Vazão (m <sup>3</sup> /s)
01/12/2022	0,56	7
02/12/2022	0,50	6
03/12/2022	0,47	5
04/12/2022	0,41	4
05/12/2022	0,38	3

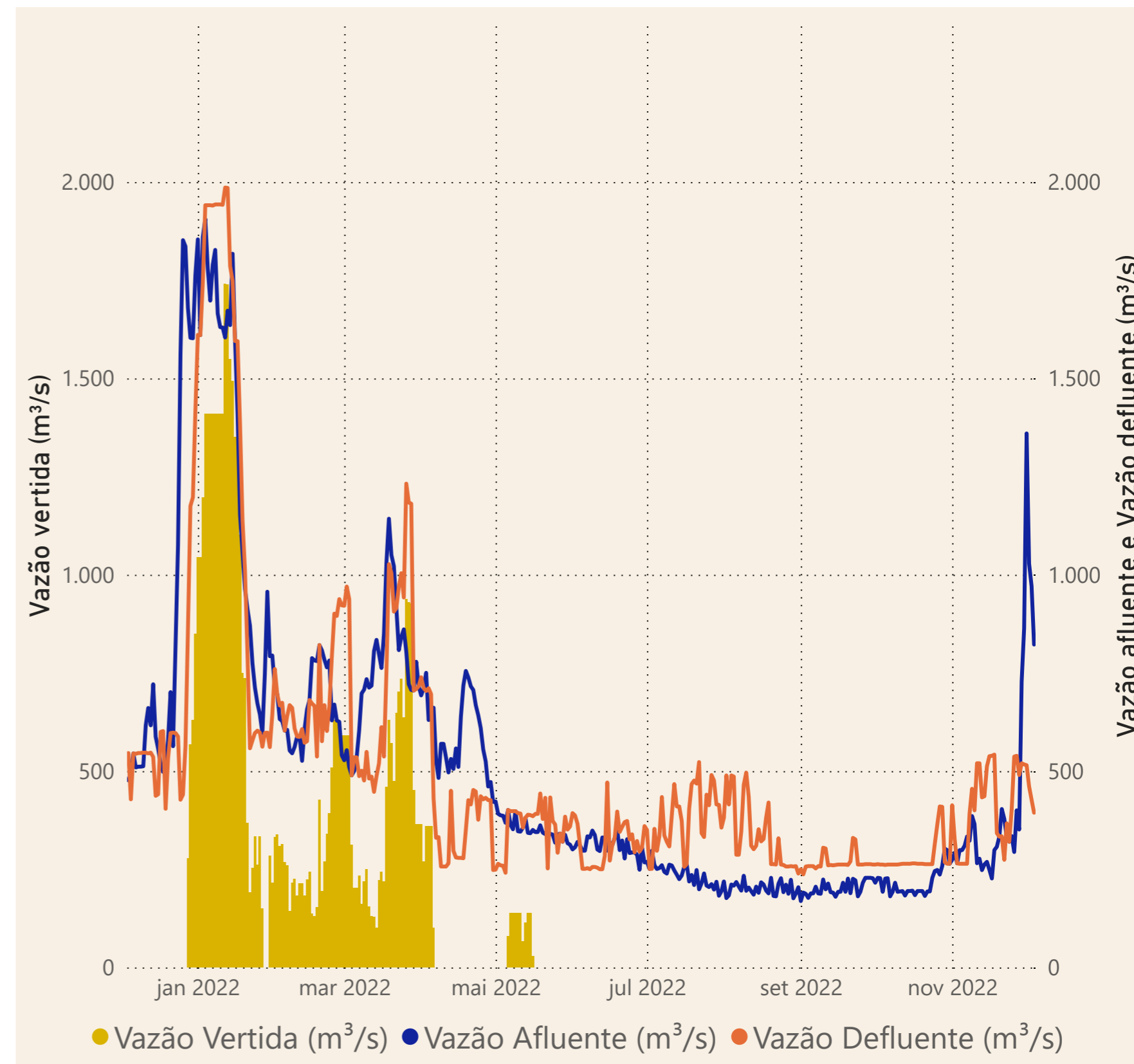
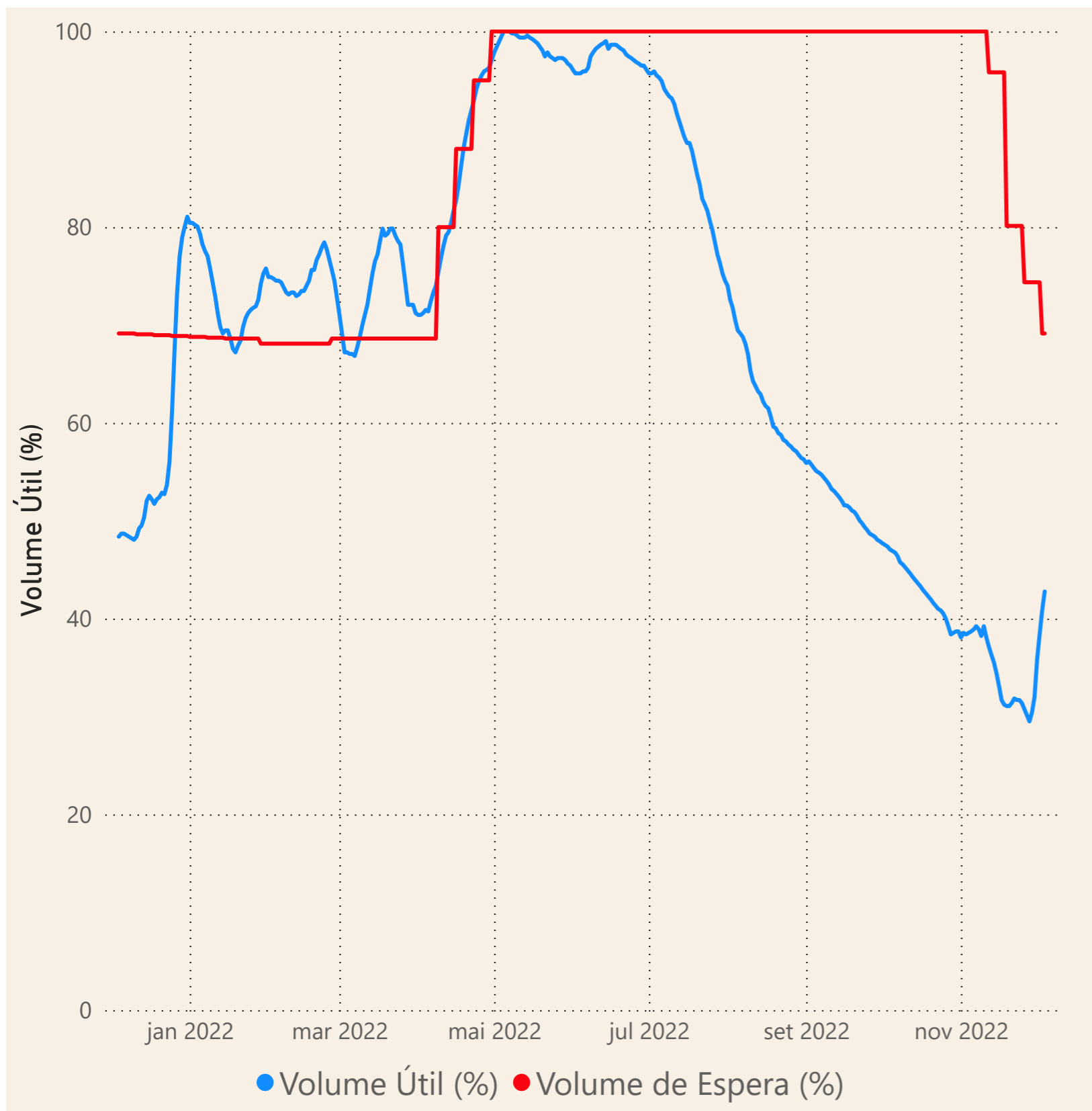
\* Média do dia 05/12/22 até 10:15h

### Rio Parnaíba

Fonte de dados: ONS e [HidroWeb](#)

# Acompanhamento da Bacia do Rio Parnaíba

## Operação da UHE Boa Esperança



**Saiba mais** sobre os termos técnicos da operação dos reservatórios no [Glossário do Sistema de Acompanhamento de Reservatórios - SAR da ANA](#)

Fonte de dados: ONS