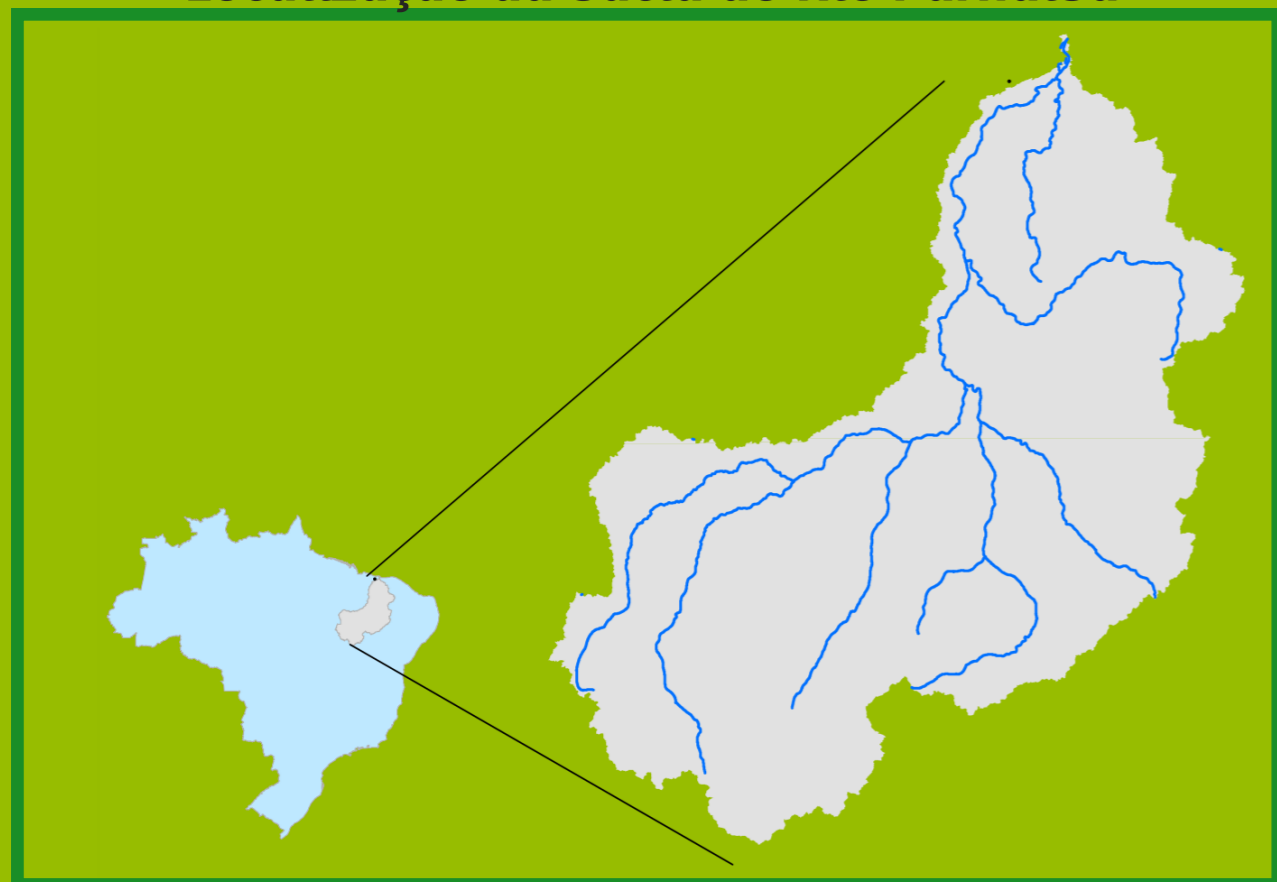


Acompanhamento da Bacia do Rio Parnaíba

Data do boletim
28/11/2022

Localização da bacia do Rio Parnaíba



Legenda:



Usina Hidrelétrica



Estação fluviométrica

Teresina-CHESF - 34690000

Data	Cota (m)	Vazão (m³/s)
24/11/2022	2,22	354,00
25/11/2022	2,12	328,00
26/11/2022	2,22	355,00
27/11/2022	2,27	372,00
28/11/2022	2,96	603,00

* Média do dia 28/11/22 até 09:45h

UHE Boa Esperança

Data	Vazão Afluente (m³/s)	Vazão Defluente (m³/s)	Volume Útil (%)
23/11/2022	332	367	31,69
24/11/2022	320	320	31,69
25/11/2022	335	404	31,38
26/11/2022	348	487	30,75
27/11/2022	350	489	30,13

Ribeiro Gonçalves - 34060000

Data	Cota (m)	Vazão (m³/s)
24/11/2022	3,04	177,00
25/11/2022	2,98	169,00
26/11/2022	3,02	174,00
27/11/2022	3,15	196,00
28/11/2022	3,37	233,00

* Média do dia 28/11/22 até 09:45h

Teresina



Rio Poti

Prata do Piauí - 34770000

Data	Cota (m)	Vazão (m³/s)
24/11/2022	0,27	2
25/11/2022	0,26	2
26/11/2022	0,25	2
27/11/2022	0,27	2
28/11/2022	0,45	5

* Média do dia 28/11/22 até 09:15h



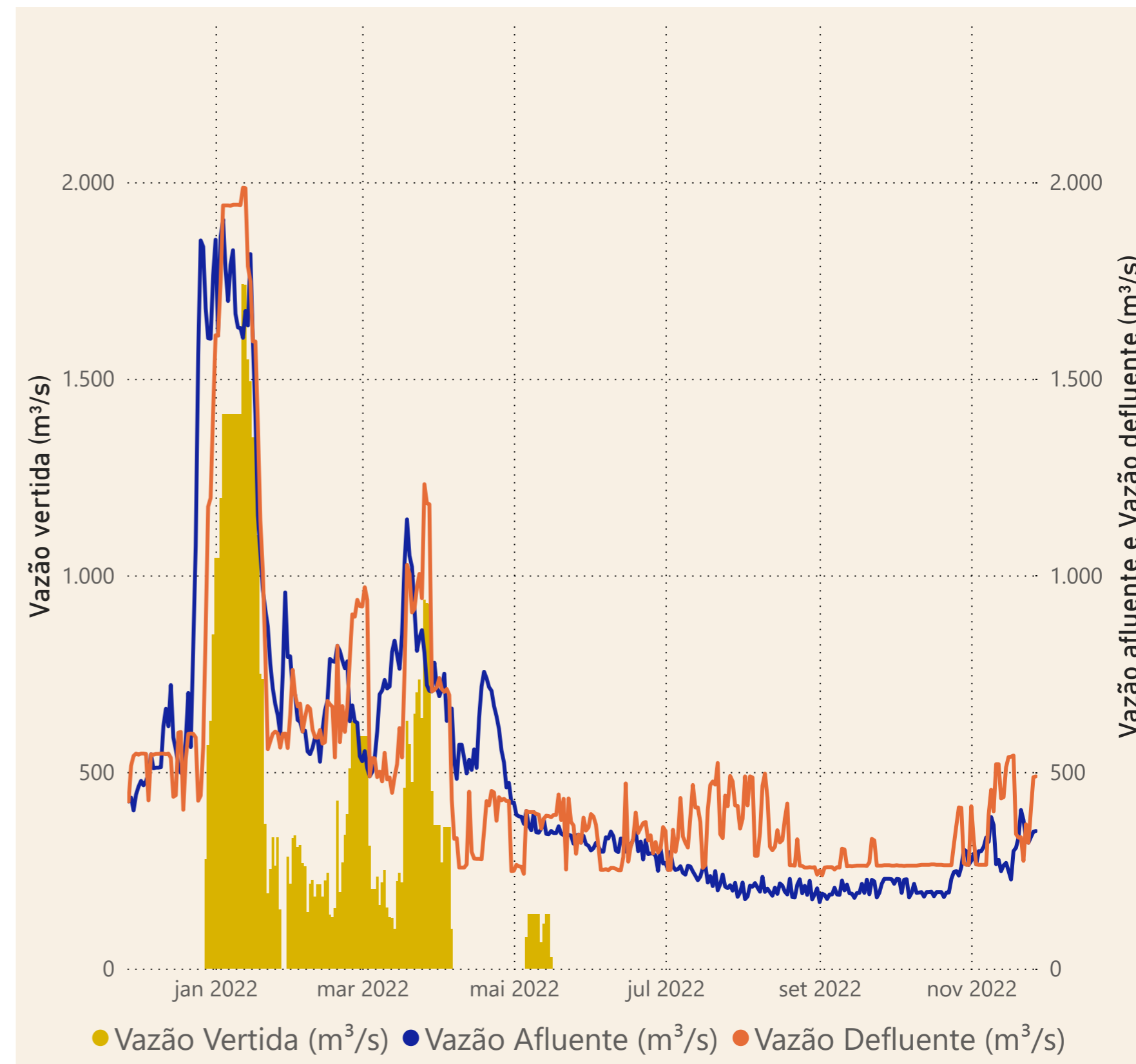
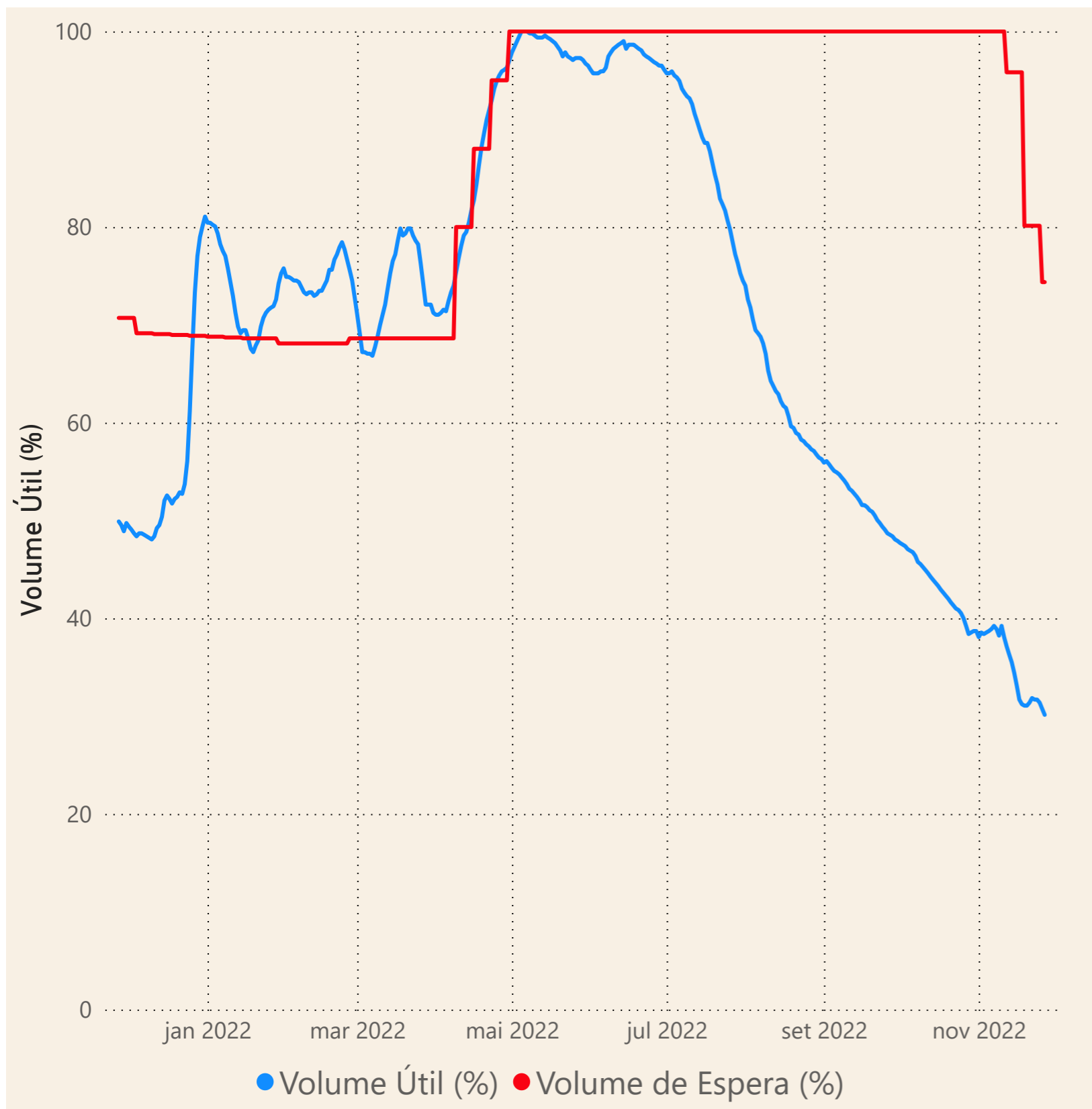
Rio Parnaíba



Fonte de dados: ONS e [HidroWeb](#)

Acompanhamento da Bacia do Rio Parnaíba

Operação da UHE Boa Esperança



Saiba mais sobre os termos técnicos da operação dos reservatórios no [Glossário do Sistema de Acompanhamento de Reservatórios - SAR da ANA](#)

Fonte de dados: ONS