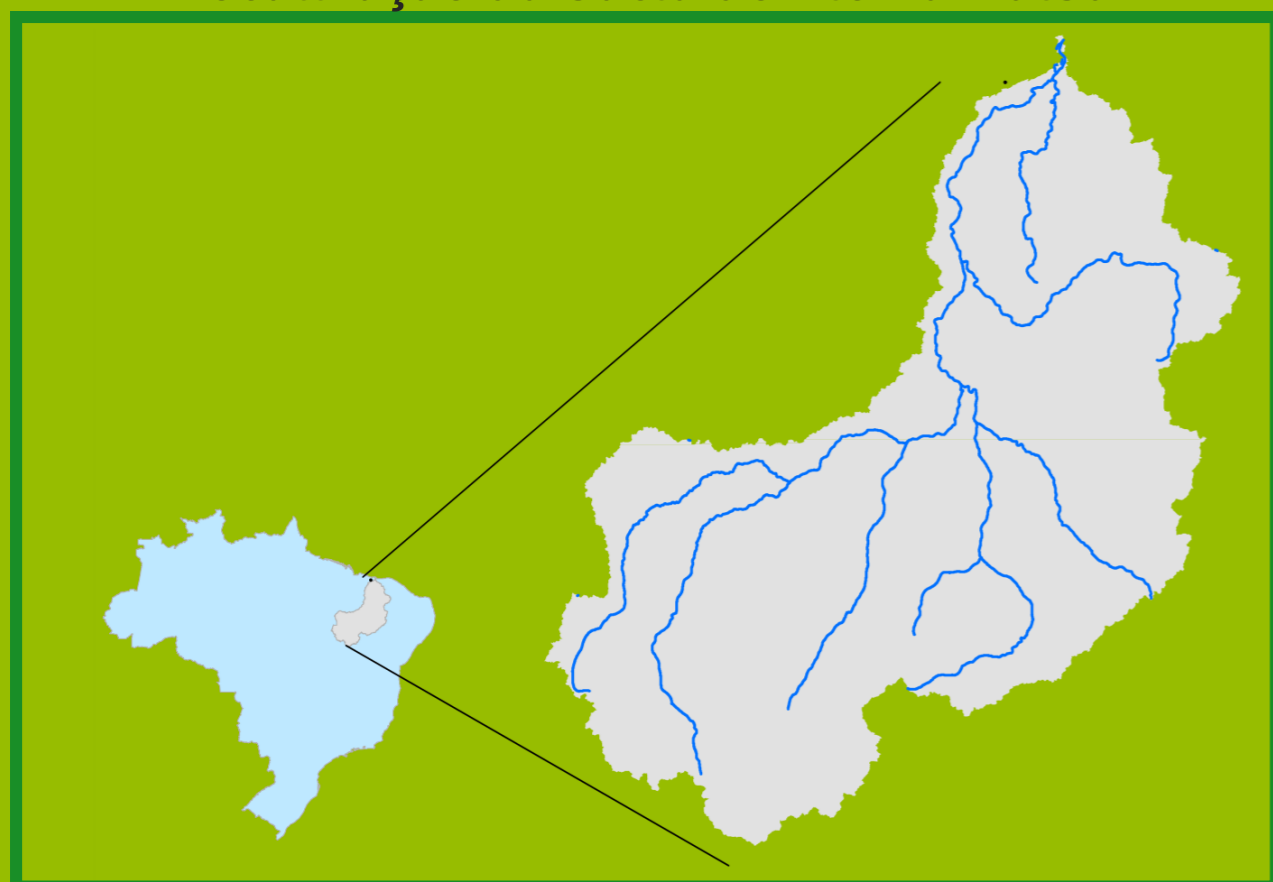


Acompanhamento da Bacia do Rio Parnaíba

Data do boletim
25/11/2022

Localização da bacia do Rio Parnaíba



Legenda:



Usina Hidrelétrica



Estação fluviométrica

Teresina-CHESF - 34690000

Data	Cota (m)	Vazão (m ³ /s)
21/11/2022	2,74	525,00
22/11/2022	2,29	377,00
23/11/2022	2,22	354,00
24/11/2022	2,22	354,00
25/11/2022	2,15	335,00

* Média do dia 25/11/22 até 10:45h

UHE Boa Esperança

Data	Vazão Afluente (m ³ /s)	Vazão Defluente (m ³ /s)	Volume Útil (%)
20/11/2022	333	333	30,44
21/11/2022	403	334	30,75
22/11/2022	378	274	31,22
23/11/2022	367	367	31,22
24/11/2022	494	320	32,01

Ribeiro Gonçalves - 34060000

Data	Cota (m)	Vazão (m ³ /s)
21/11/2022	3,10	188,00
22/11/2022	3,16	196,00
23/11/2022	3,11	189,00
24/11/2022	3,04	177,00
25/11/2022	2,98	168,00

* Média do dia 25/11/22 até 10:45h

Teresina



Rio Poti

Prata do Piauí - 34770000

Data	Cota (m)	Vazão (m ³ /s)
21/11/2022	0,39	4
22/11/2022	0,34	3
23/11/2022	0,30	2
24/11/2022	0,27	2
25/11/2022	0,27	2

* Média do dia 25/11/22 até 10:15h



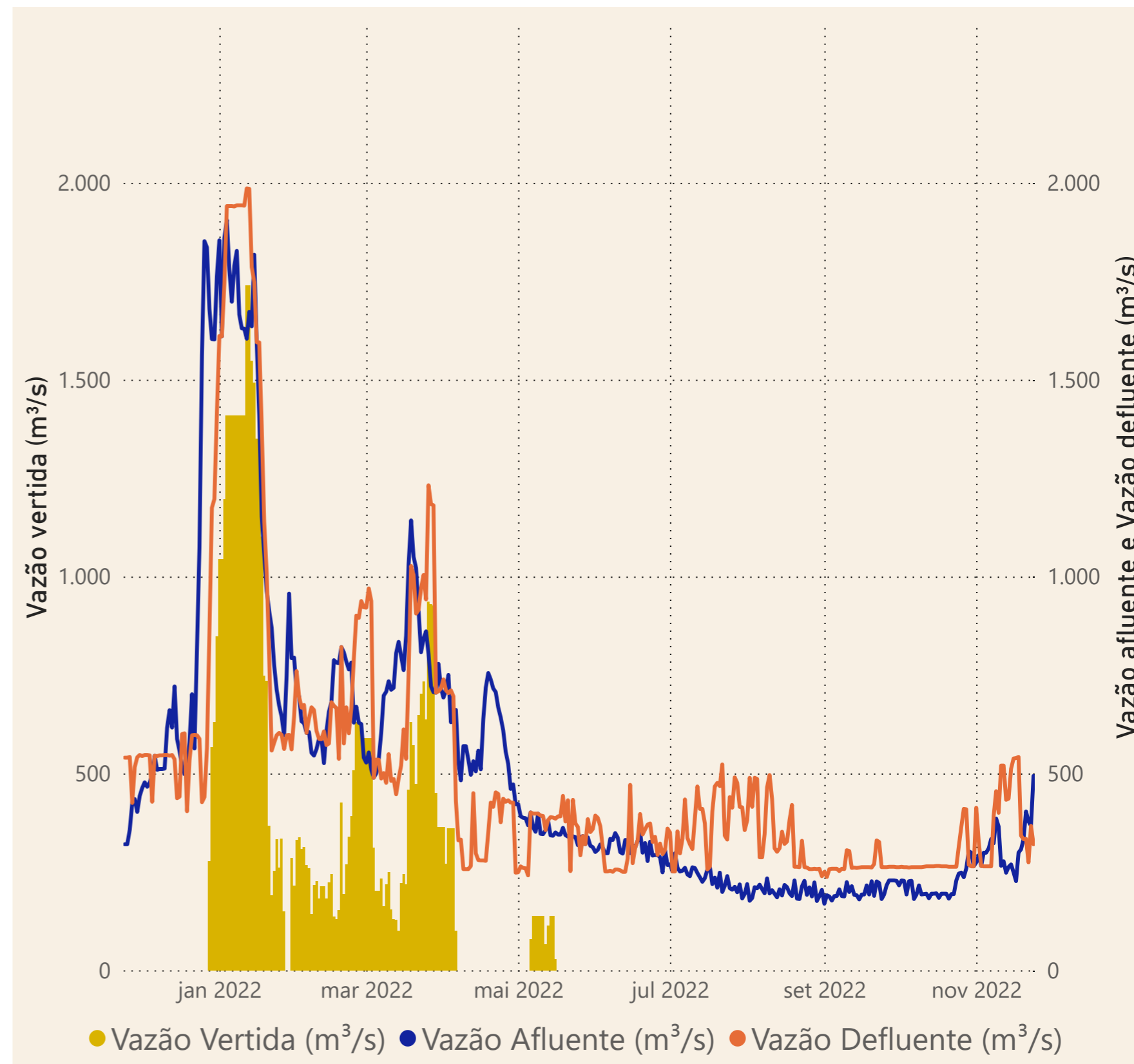
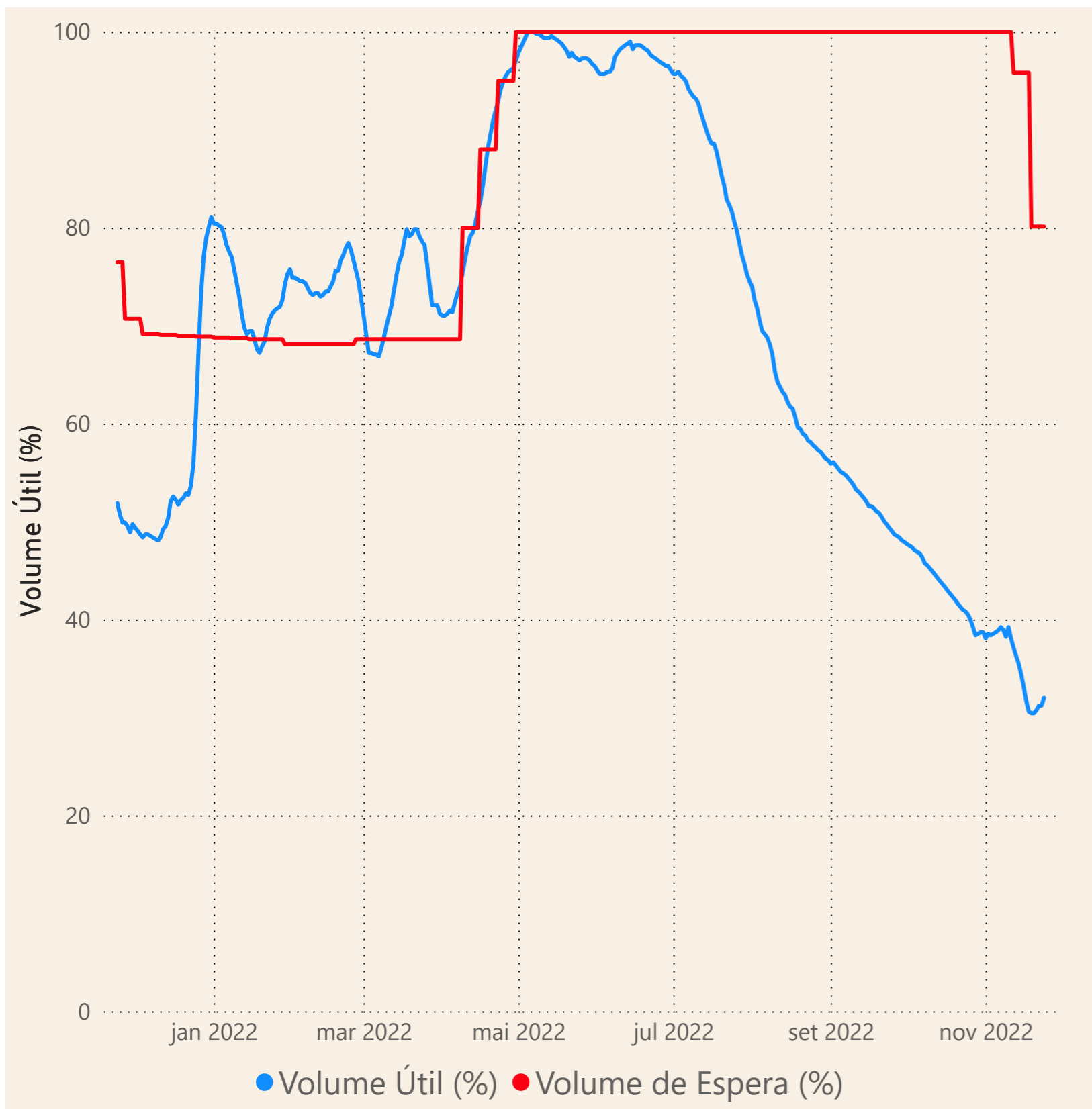
Rio Parnaíba



Fonte de dados: ONS e [HidroWeb](#)

Acompanhamento da Bacia do Rio Parnaíba

Operação da UHE Boa Esperança



Saiba mais sobre os termos técnicos da operação dos reservatórios no [Glossário do Sistema de Acompanhamento de Reservatórios - SAR da ANA](#)

Fonte de dados: ONS