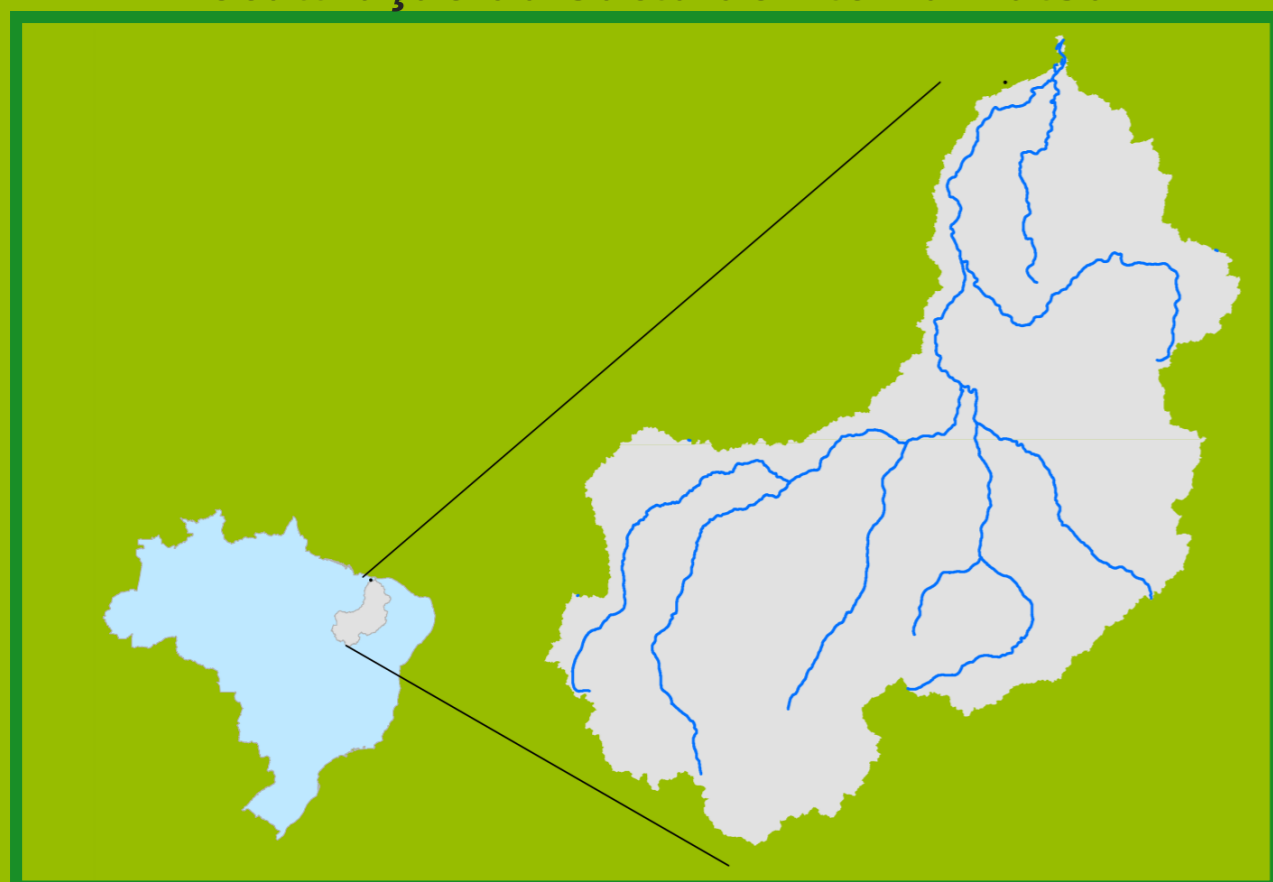


Acompanhamento da Bacia do Rio Parnaíba

Data do boletim
22/11/2022

Localização da bacia do Rio Parnaíba



Legenda:



Usina Hidrelétrica



Estação fluviométrica

Teresina-CHESF - 34690000

Data	Cota (m)	Vazão (m³/s)
18/11/2022	2,94	594
19/11/2022	2,95	596
20/11/2022	3,19	693
21/11/2022	2,74	525
22/11/2022	2,31	381

* Média do dia 22/11/22 até 10:45h

UHE Boa Esperança

Data	Vazão Afluente (m³/s)	Vazão Defluente (m³/s)	Volume Útil (%)
17/11/2022	227	539	31,69
18/11/2022	299	542	30,60
19/11/2022	307	342	30,44
20/11/2022	333	333	30,44
21/11/2022	403	334	30,75

Ribeiro Gonçalves - 34060000

Data	Cota (m)	Vazão (m³/s)
18/11/2022	2,94	161
19/11/2022	2,94	162
20/11/2022	3,01	172
21/11/2022	3,10	188
22/11/2022	3,12	191

* Média do dia 22/11/22 até 10:45h

Teresina



Rio Poti

Prata do Piauí - 34770000

Data	Cota (m)	Vazão (m³/s)
18/11/2022	0,32	2,5
19/11/2022	0,42	4,4
20/11/2022	0,53	6,2
21/11/2022	0,39	3,6
22/11/2022	0,35	2,9

* Média do dia 22/11/22 até 11:15h



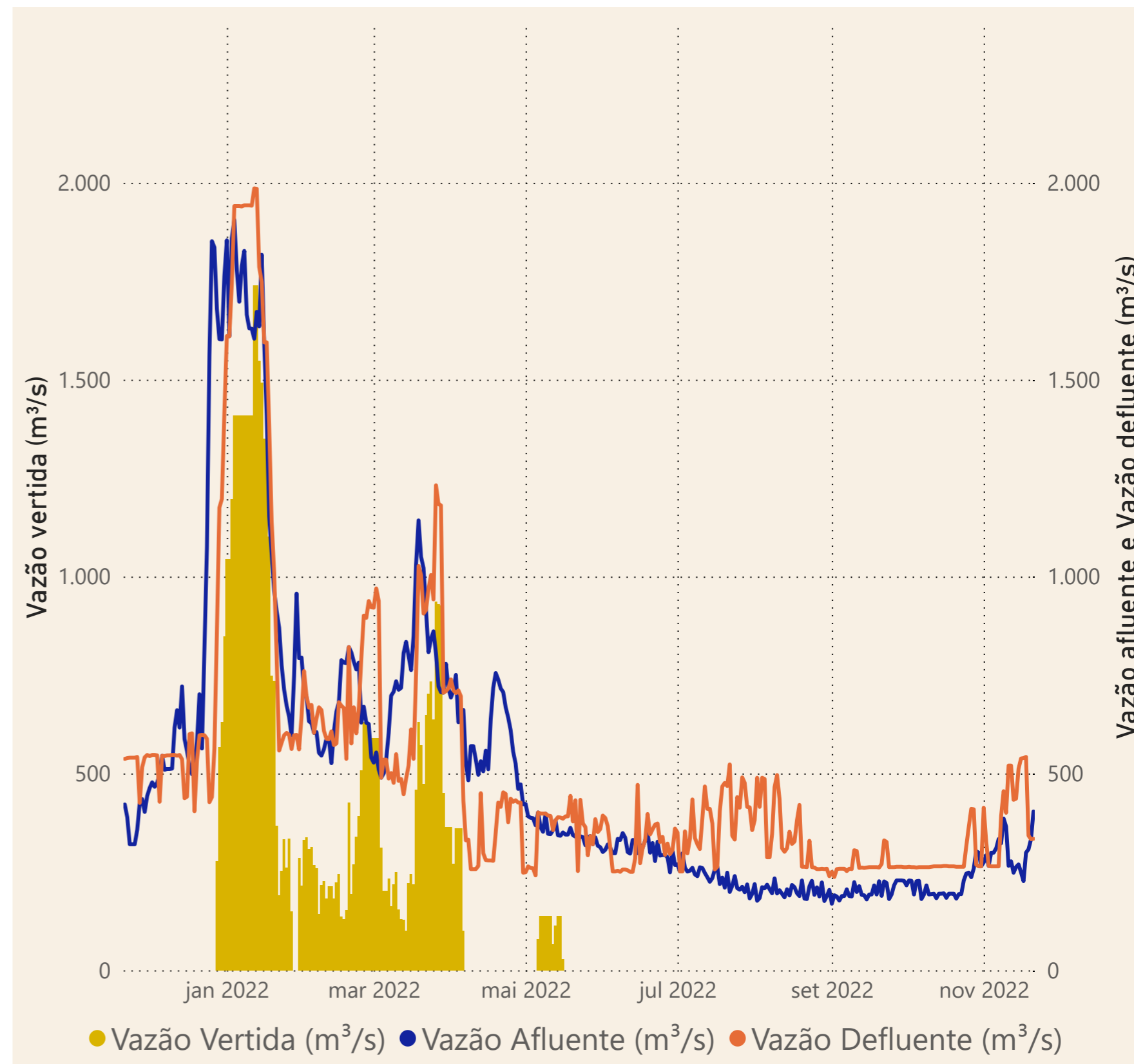
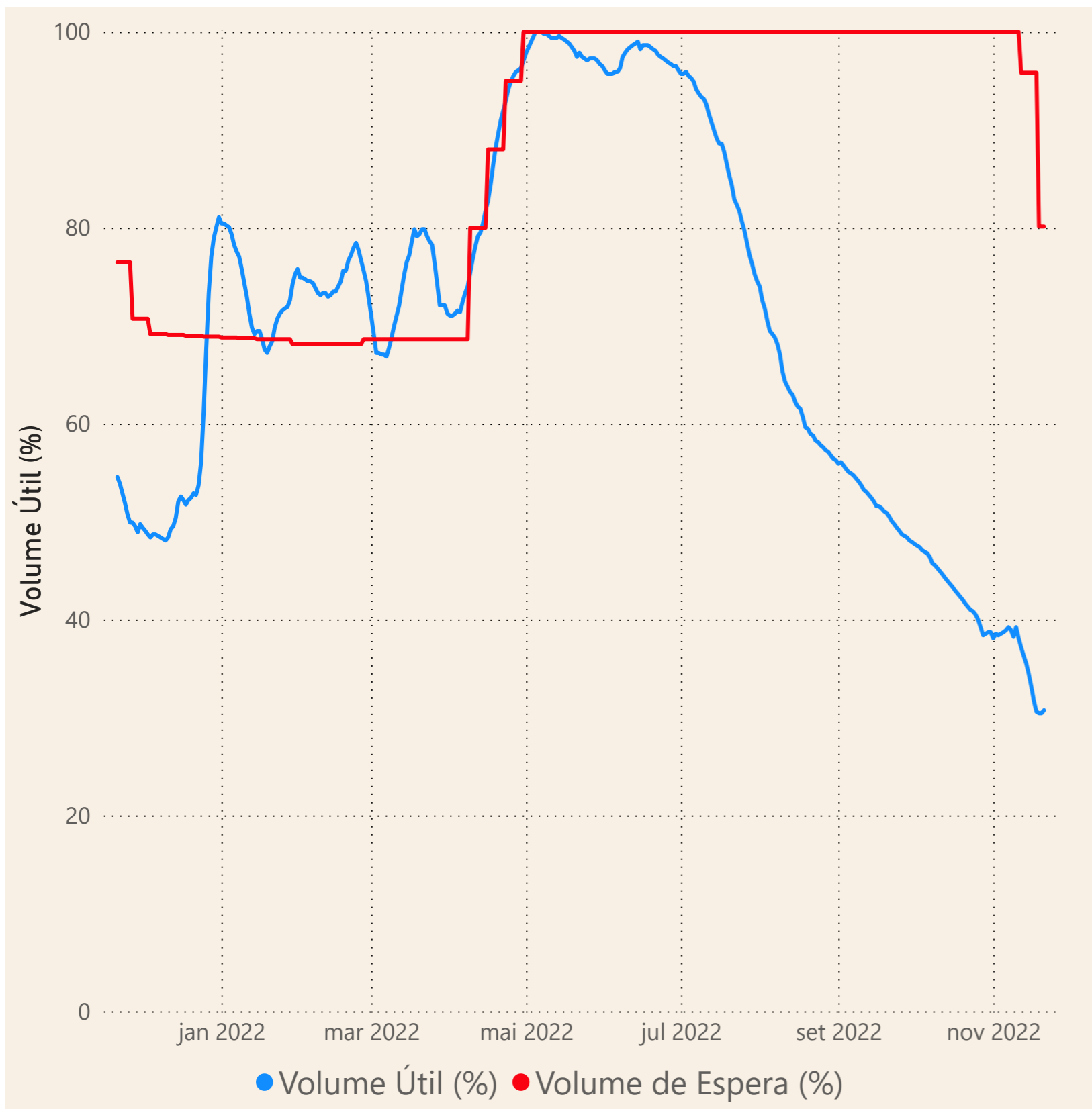
Rio Parnaíba



Fonte de dados: ONS e [HidroWeb](#)

Acompanhamento da Bacia do Rio Parnaíba

Operação da UHE Boa Esperança



Saiba mais sobre os termos técnicos da operação dos reservatórios no [Glossário do Sistema de Acompanhamento de Reservatórios - SAR da ANA](#)

Fonte de dados: ONS