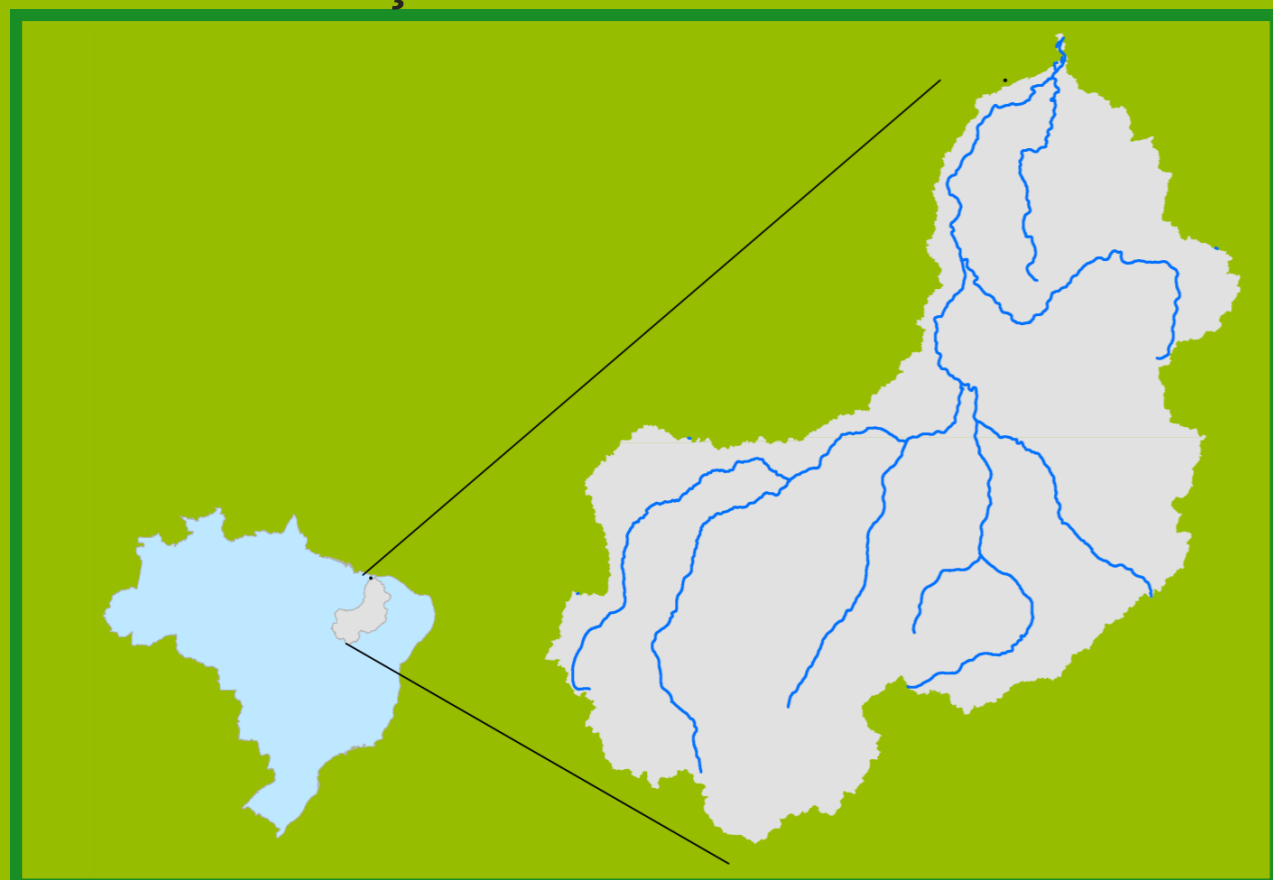


# Acompanhamento da Bacia do Rio Parnaíba

Data do boletim  
**21/11/2022**

## Localização da bacia do Rio Parnaíba



Legenda:



Usina Hidrelétrica



Estação fluviométrica

### Teresina-CHESF - 34690000

Data	Cota (m)	Vazão (m <sup>3</sup> /s)
17/11/2022	2,80	542
18/11/2022	2,94	594
19/11/2022	2,95	596
20/11/2022	3,19	693
21/11/2022	2,99	611

\* Média do dia 21/11/22 até 09:45h

### UHE Boa Esperança

Data	Vazão Afluente (m <sup>3</sup> /s)	Vazão Defluente (m <sup>3</sup> /s)	Volume Útil (%)
16/11/2022	226	538	32,64
17/11/2022	227	539	31,22
18/11/2022	299	542	30,13
19/11/2022	481	342	30,75
20/11/2022	264	333	30,44

### Ribeiro Gonçalves - 34060000

Data	Cota (m)	Vazão (m <sup>3</sup> /s)
17/11/2022	2,90	156
18/11/2022	2,94	161
19/11/2022	2,94	162
20/11/2022	3,01	172
21/11/2022	3,12	191

\* Média do dia 21/11/22 até 09:45h

### Teresina



Rio Poti

### Prata do Piauí - 34770000

Data	Cota (m)	Vazão (m <sup>3</sup> /s)
17/11/2022	0,33	2,6
18/11/2022	0,32	2,5
19/11/2022	0,42	4,4
20/11/2022	0,53	6,2
21/11/2022	0,42	4,0

\* Média do dia 21/11/22 até 10:15h



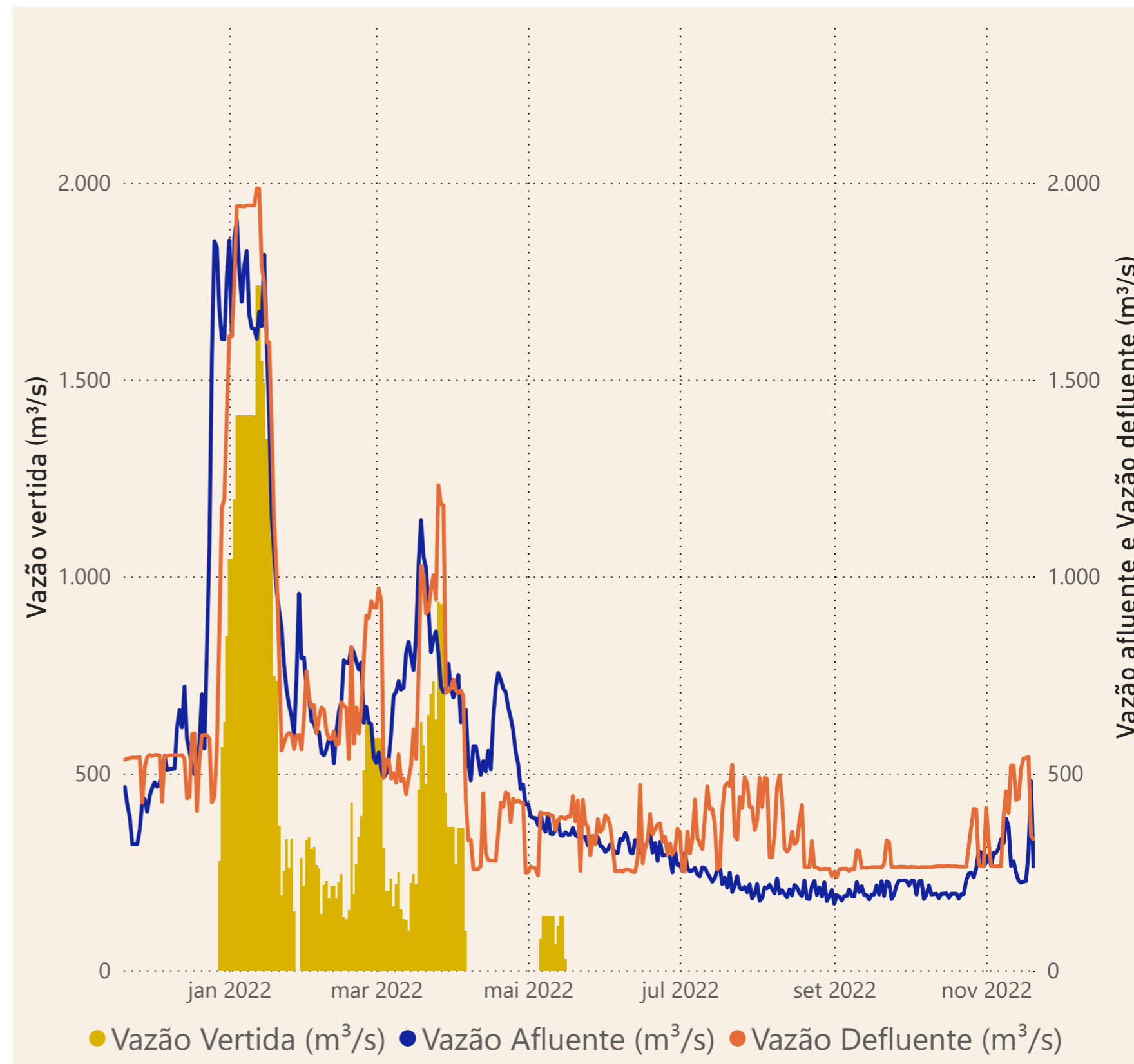
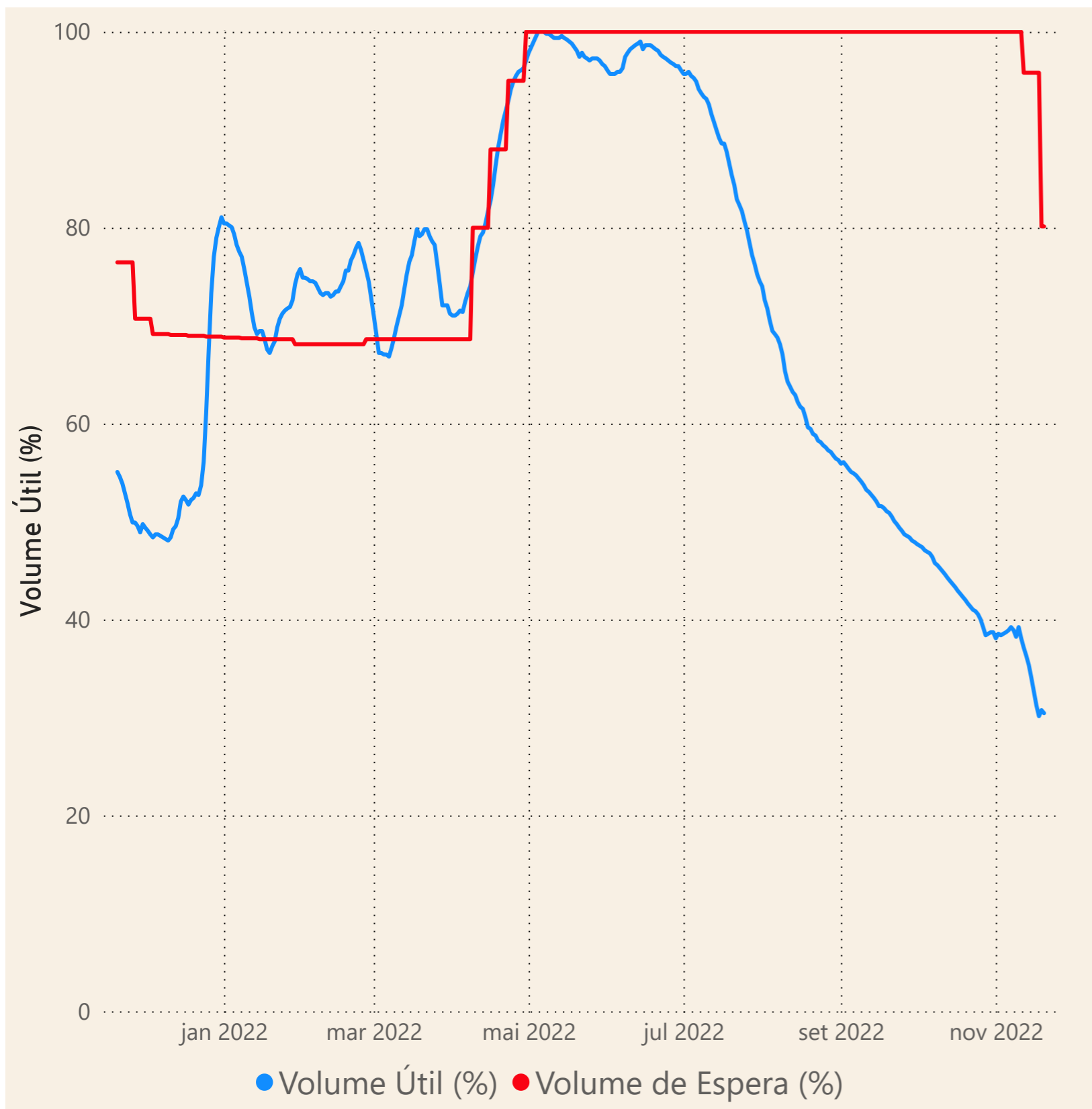
Rio Parnaíba



Fonte de dados: ONS e [HidroWeb](#)

# Acompanhamento da Bacia do Rio Parnaíba

## Operação da UHE Boa Esperança



**Saiba mais** sobre os termos técnicos da operação dos reservatórios no [Glossário do Sistema de Acompanhamento de Reservatórios - SAR da ANA](#)

Fonte de dados: ONS