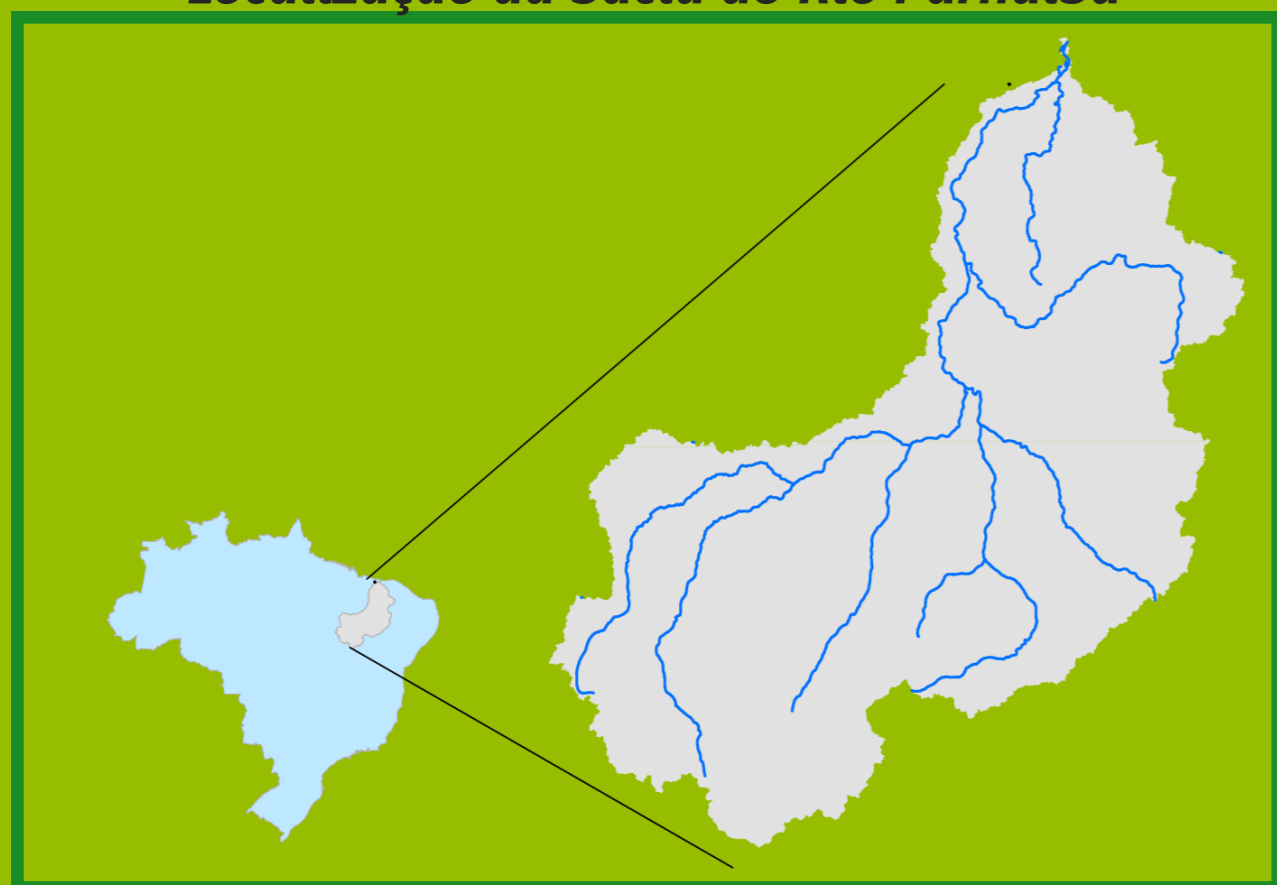


Acompanhamento da Bacia do Rio Parnaíba

Data do boletim
11/11/2022

Localização da bacia do Rio Parnaíba



Legenda:



Usina Hidrelétrica



Estação fluviométrica

Teresina-CHESF - 34690000

Data	Cota (m)	Vazão (m ³ /s)
07/11/2022	2,62	385
08/11/2022	2,45	343
09/11/2022	2,2	280
10/11/2022	1,97	225
11/11/2022	1,96	221

UHE Boa Esperança

Data	Vazão Afluente (m ³ /s)	Vazão Defluente (m ³ /s)	Volume Útil (%)
06/11/2022	333	264	39,23
07/11/2022	368	264	39,70
08/11/2022	357	392	39,54
09/11/2022	420	455	39,38
10/11/2022	365	400	39,23

Ribeiro Gonçalves - 34060000

Data	Cota (m)	Vazão (m ³ /s)
07/11/2022	3,42	243
08/11/2022	3,46	250
09/11/2022	3,23	209
10/11/2022	3,17	198
11/11/2022	3,00	171

* Média do dia 11/11/22 até 14:45h

Teresina



Rio Poti

Prata do Piauí - 34770000

Data	Cota (m)	Vazão (m ³ /s)
07/11/2022	1,11	30,2
08/11/2022	0,91	18,4
09/11/2022	0,70	10,7
10/11/2022	0,58	7,3
11/11/2022	0,45	4,5

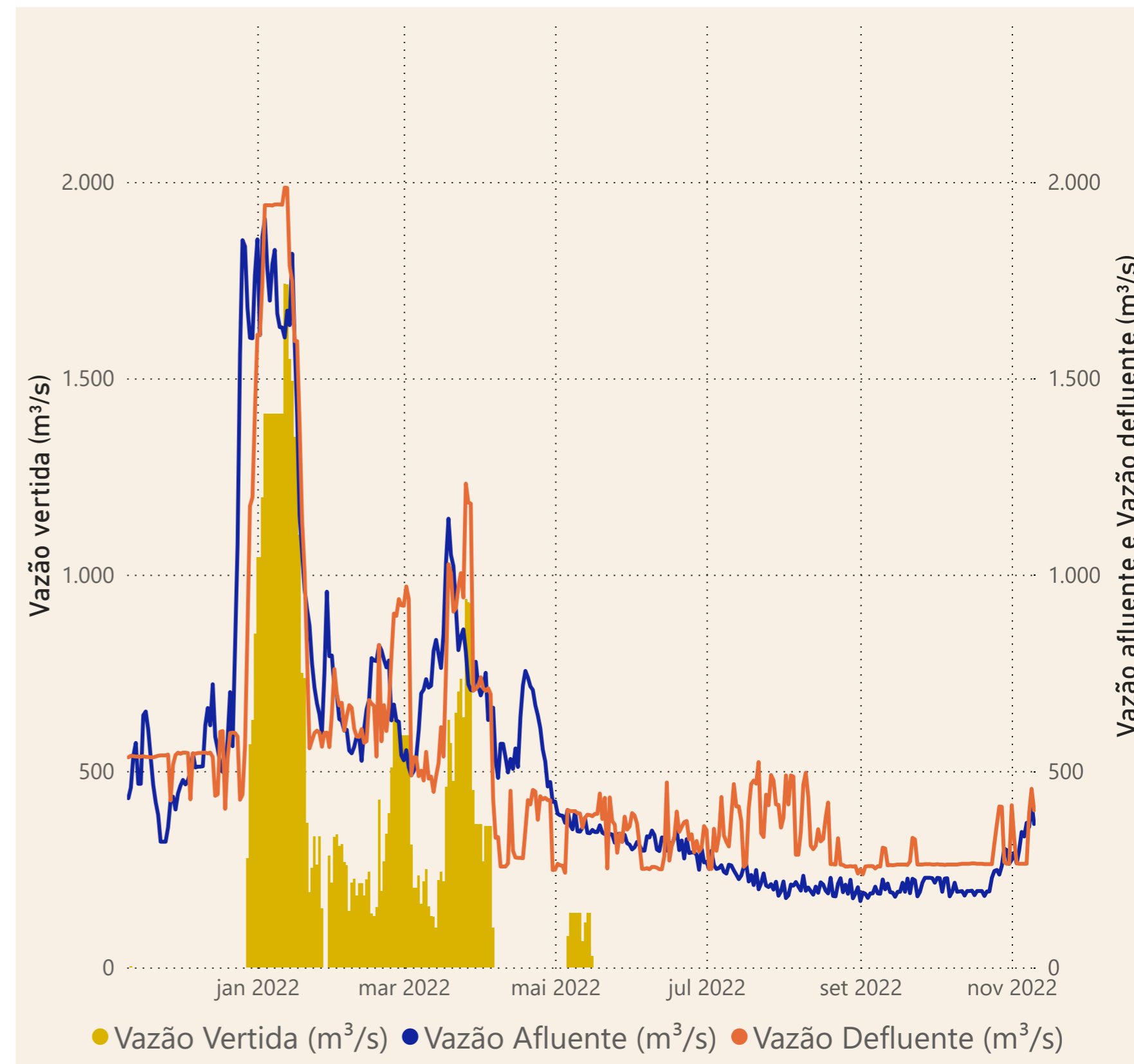
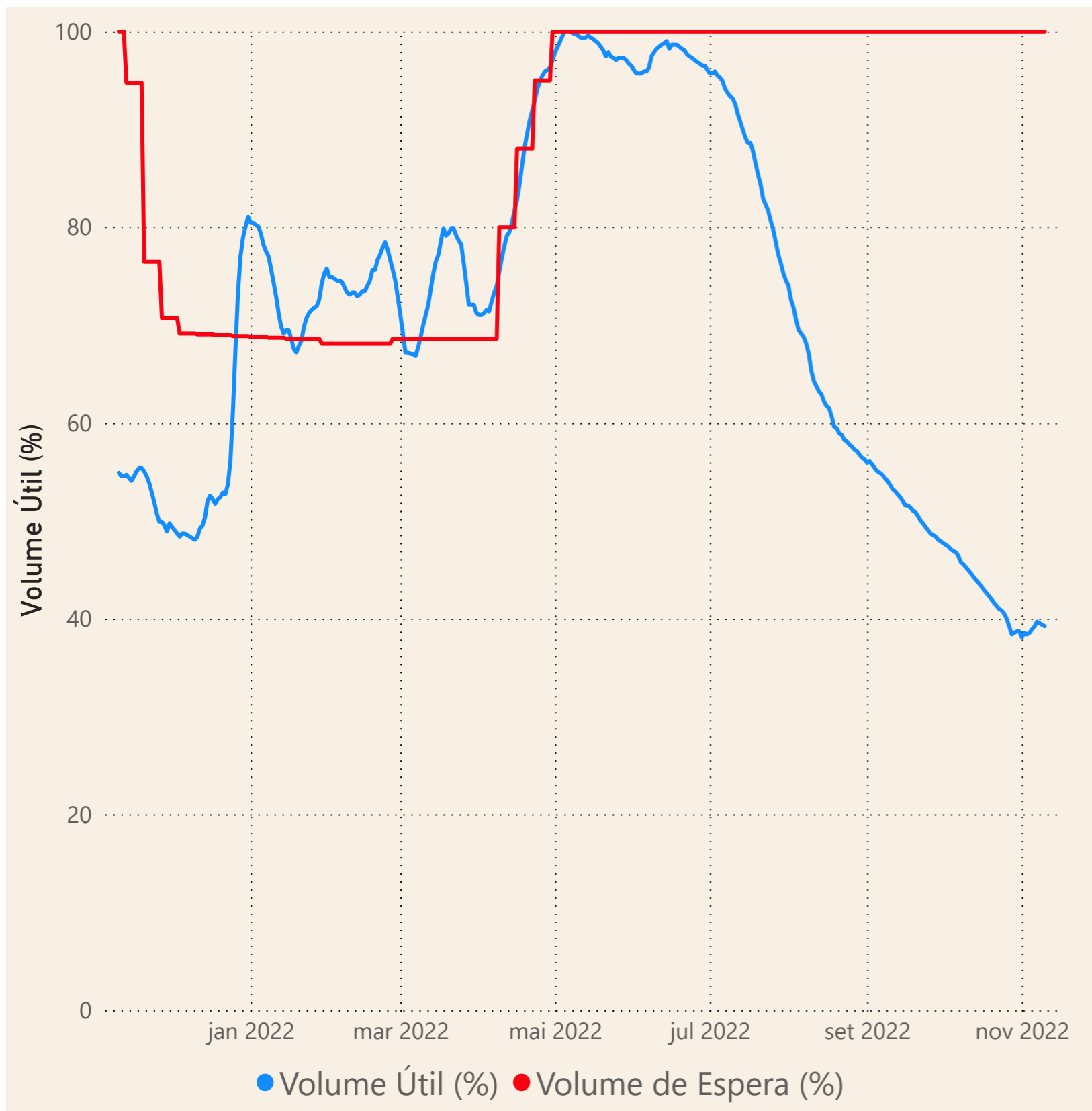
* Média do dia 11/11/22 até 15:15h

Rio Parnaíba

Fonte de dados: ONS e [HidroWeb](#)

Acompanhamento da Bacia do Rio Parnaíba

Operação da UHE Boa Esperança



Saiba mais sobre os termos técnicos da operação dos reservatórios no [Glossário do Sistema de Acompanhamento de Reservatórios - SAR da ANA](#)

Fonte de dados: ONS