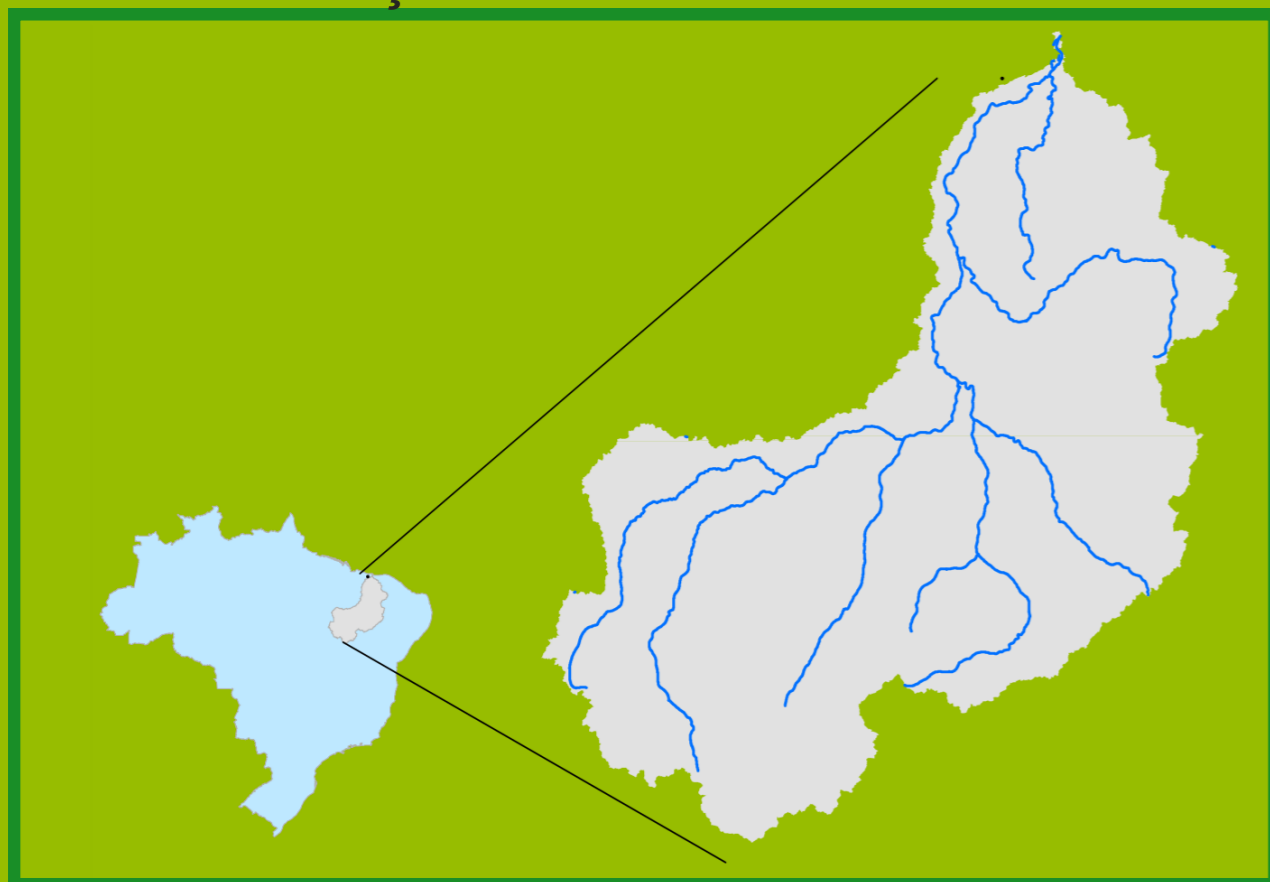


Acompanhamento da Bacia do Rio Parnaíba

Data do boletim
08/11/2022

Localização da bacia do Rio Parnaíba



Legenda:



Usina Hidrelétrica



Estação fluviométrica

Teresina-CHESF - 34690000

Data	Cota (m)	Vazão (m ³ /s)
04/11/2022	2,40	409
05/11/2022	2,44	423
06/11/2022	3,01	622
07/11/2022	2,62	481
08/11/2022	2,36	397

* Média do dia 08/11/22 até 09:45h

UHE Boa Esperança

Data	Vazão Afluente (m ³ /s)	Vazão Defluente (m ³ /s)	Volume Útil (%)
03/11/2022	334	265	38,08
04/11/2022	403	264	38,70
05/11/2022	345	264	39,07
06/11/2022	333	264	39,38
07/11/2022	333	264	39,70

Ribeiro Gonçalves - 34060000

Data	Cota (m)	Vazão (m ³ /s)
04/11/2022	3,01	172
05/11/2022	3,09	185
06/11/2022	3,15	196
07/11/2022	3,42	243
08/11/2022	3,51	259

* Média do dia 08/11/22 até 09:45h

Teresina



Rio Poti

Prata do Piauí - 34770000

Data	Cota (m)	Vazão (m ³ /s)
04/11/2022	0,30	2,3
05/11/2022	1,14	42,3
06/11/2022	1,31	46,2
07/11/2022	1,11	30,2
08/11/2022	0,98	22,0

* Média do dia 08/11/22 até 08:15h



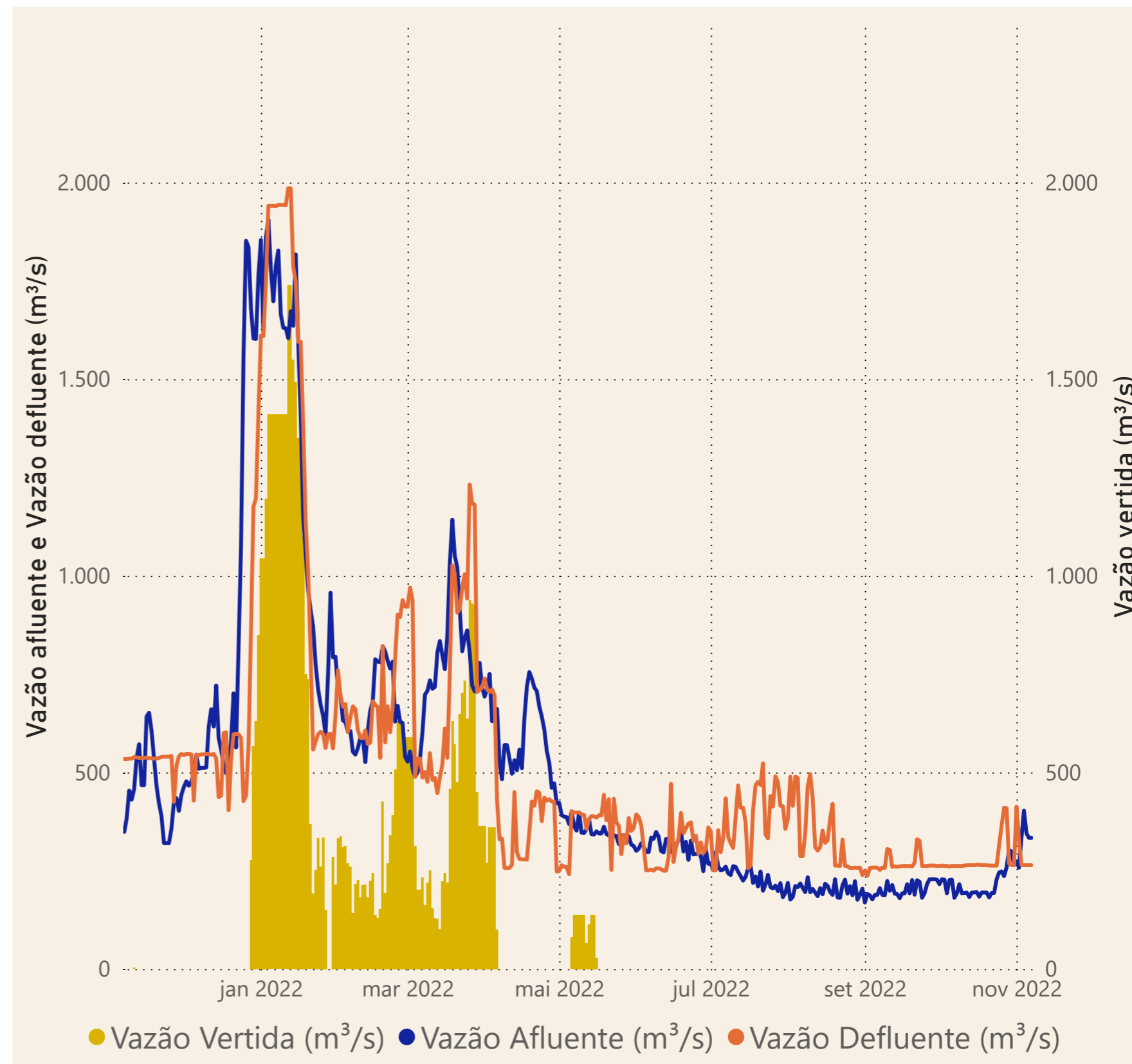
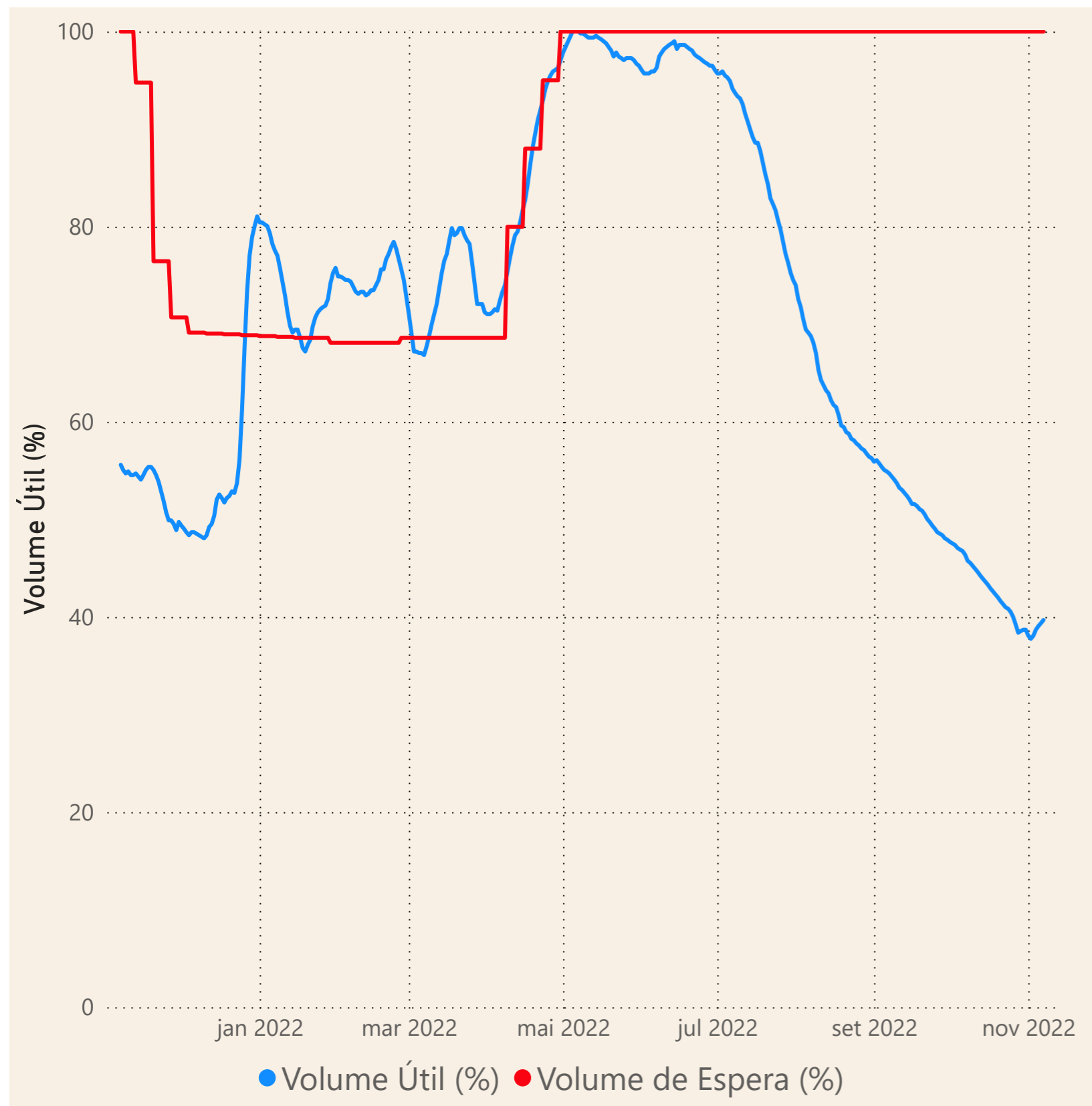
Rio Parnaíba



Fonte de dados: ONS e [HidroWeb](#)

Acompanhamento da Bacia do Rio Parnaíba

Operação da UHE Boa Esperança



Saiba mais sobre os termos técnicos da operação dos reservatórios no [Glossário do Sistema de Acompanhamento de Reservatórios - SAR da ANA](#)