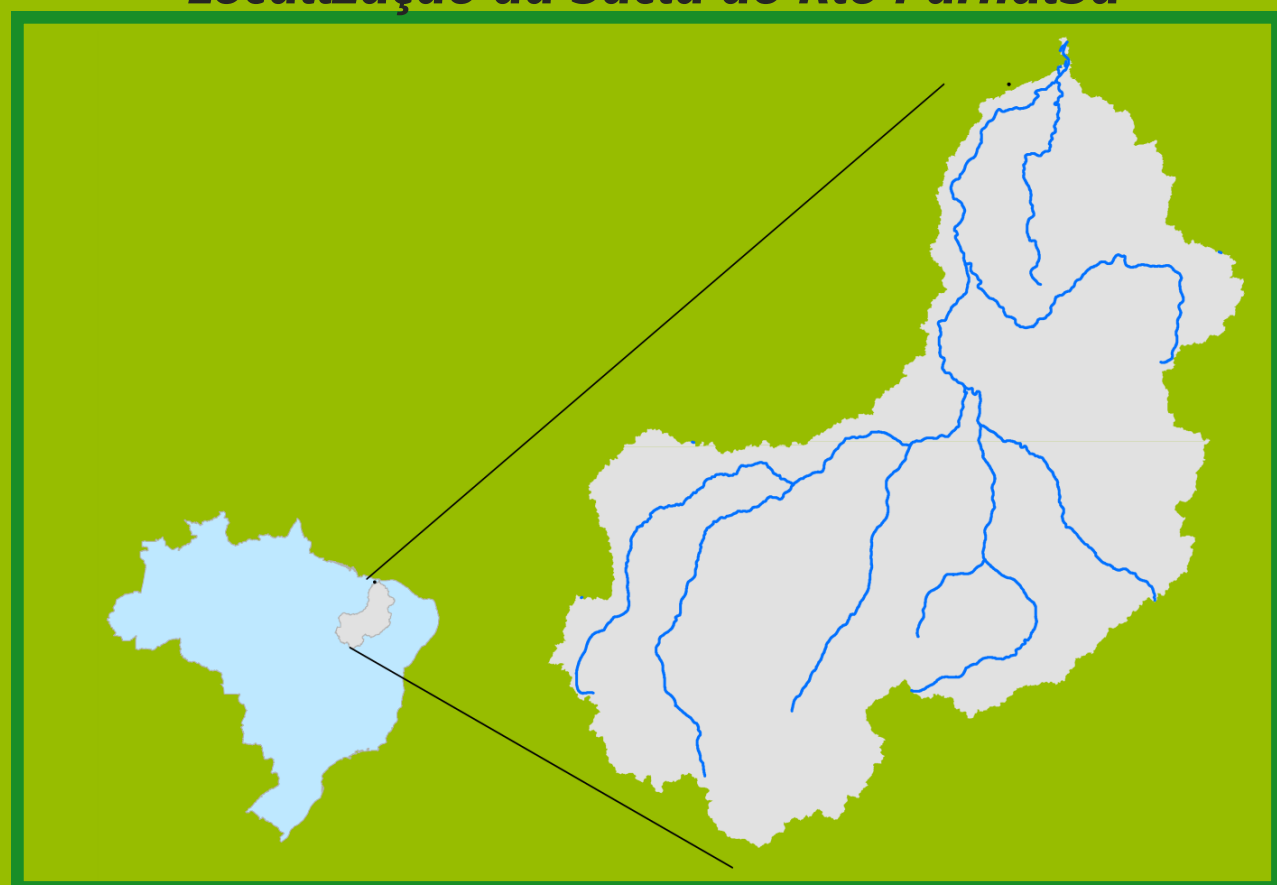


Acompanhamento da Bacia do Rio Parnaíba

Data do boletim
04/11/2022

Localização da bacia do Rio Parnaíba



Legenda:



Usina Hidrelétrica



Estação fluviométrica

Teresina-CHESF - 34690000

Data	Cota (m)	Vazão (m³/s)
31/10/2022	2,40	409
01/11/2022	1,92	276
02/11/2022	1,77	240
03/11/2022	1,80	245
04/11/2022	2,45	423

* Média do dia 04/11/22 até 09:45h

UHE Boa Esperança

Data	Vazão Afluente (m³/s)	Vazão Defluente (m³/s)	Volume Útil (%)
30/10/2022	264	264	38,70
31/10/2022	264	264	38,70
01/11/2022	239	413	37,92
02/11/2022	188	327	37,29
03/11/2022	230	265	37,13

Ribeiro Gonçalves - 34060000

Data	Cota (m)	Vazão (m³/s)
31/10/2022	2,82	145
01/11/2022	2,80	141
02/11/2022	2,77	137
03/11/2022	2,89	154
04/11/2022	3,04	178

* Média do dia 04/11/22 até 10:45h

Teresina



Rio Poti

Prata do Piauí - 34770000

Data	Cota (m)	Vazão (m³/s)
31/10/2022	0,29	2,1
01/11/2022	0,25	1,7
02/11/2022	0,22	1,4
03/11/2022	0,24	1,5
04/11/2022	0,25	1,7

* Média do dia 04/11/22 até 10:15h



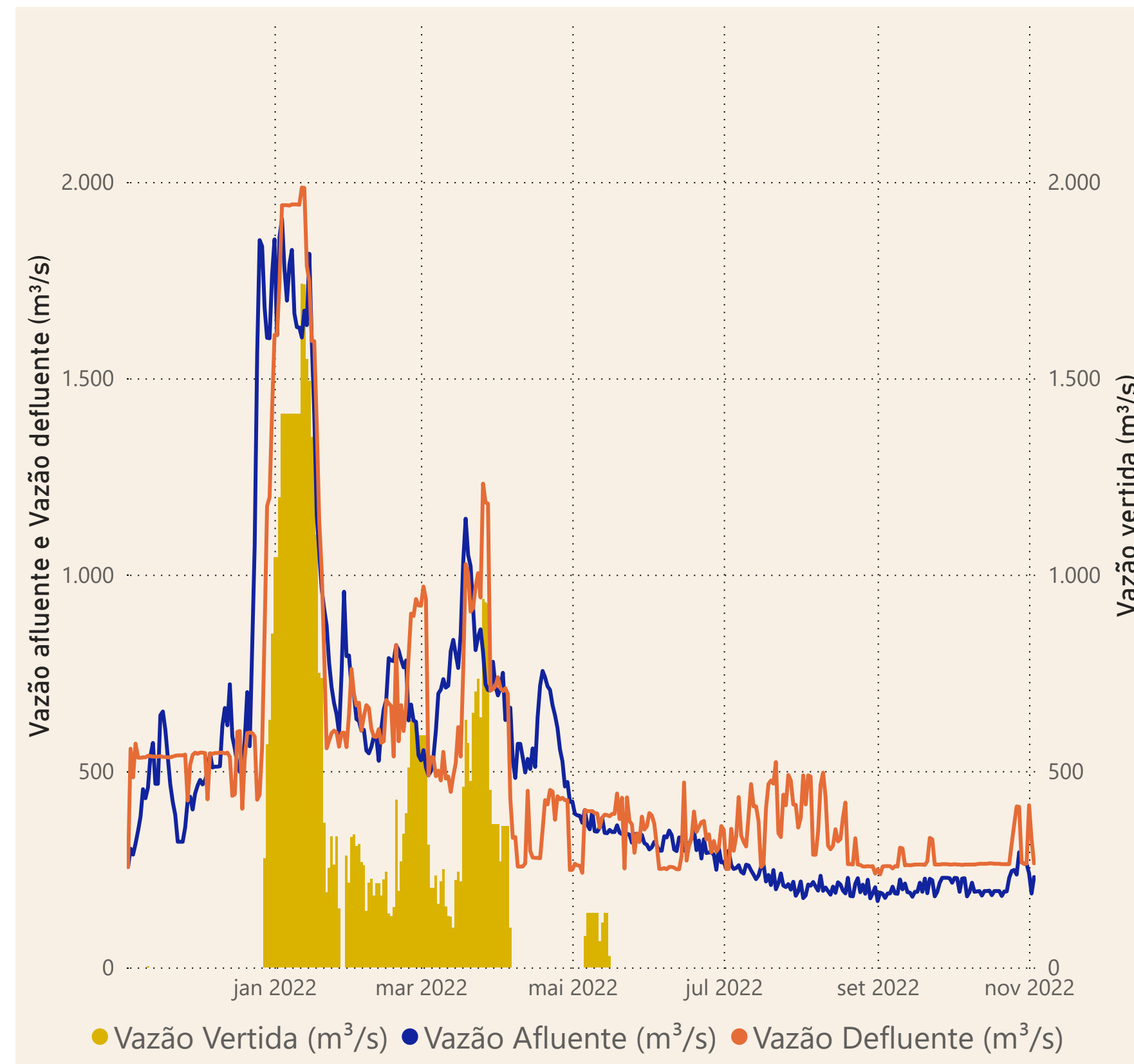
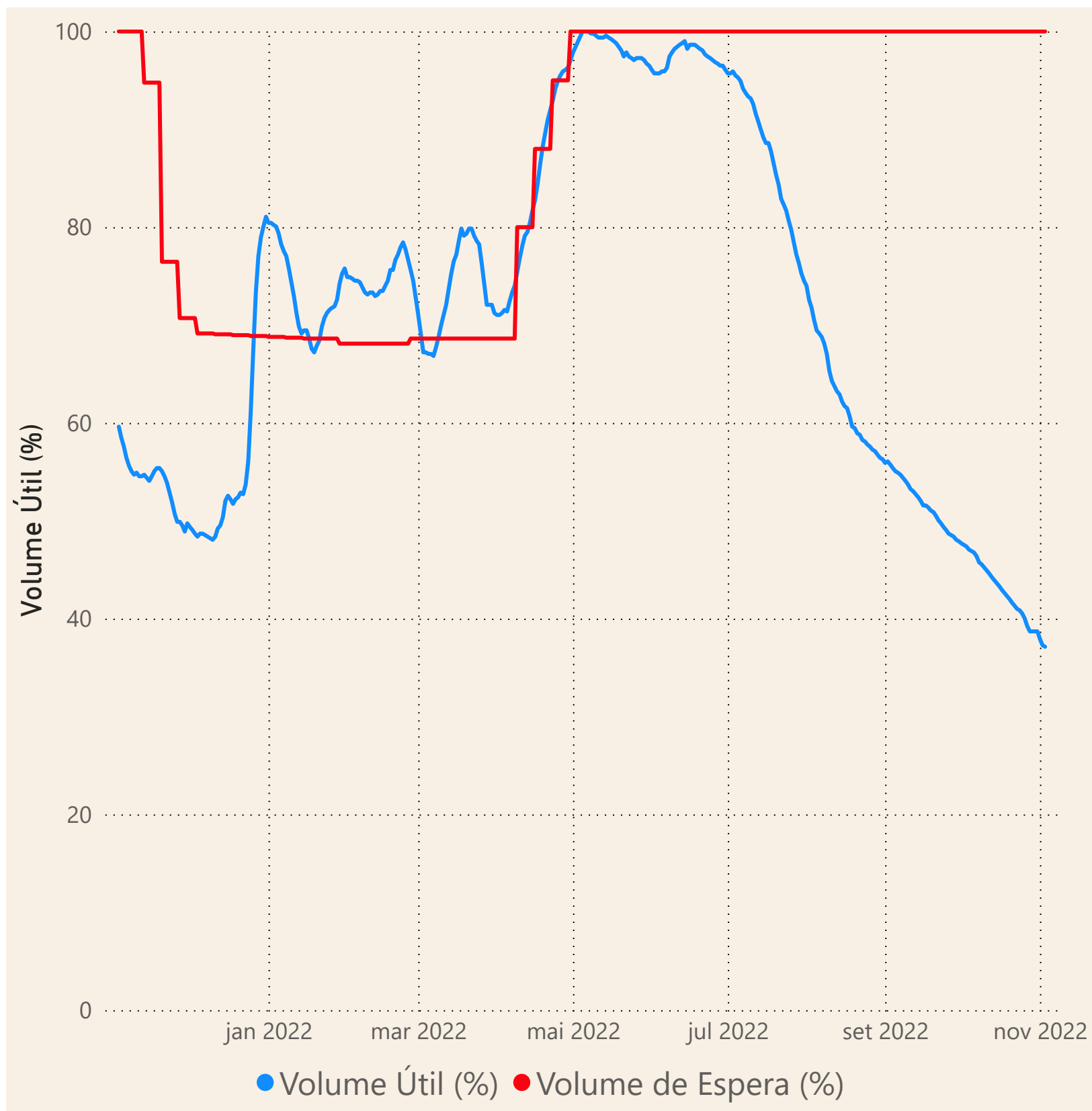
Rio Parnaíba



Fonte de dados: ONS e [HidroWeb](#)

Acompanhamento da Bacia do Rio Parnaíba

Operação da UHE Boa Esperança



Saiba mais sobre os termos técnicos da operação dos reservatórios no [Glossário do Sistema de Acompanhamento de Reservatórios - SAR da ANA](#)

Fonte de dados: ONS