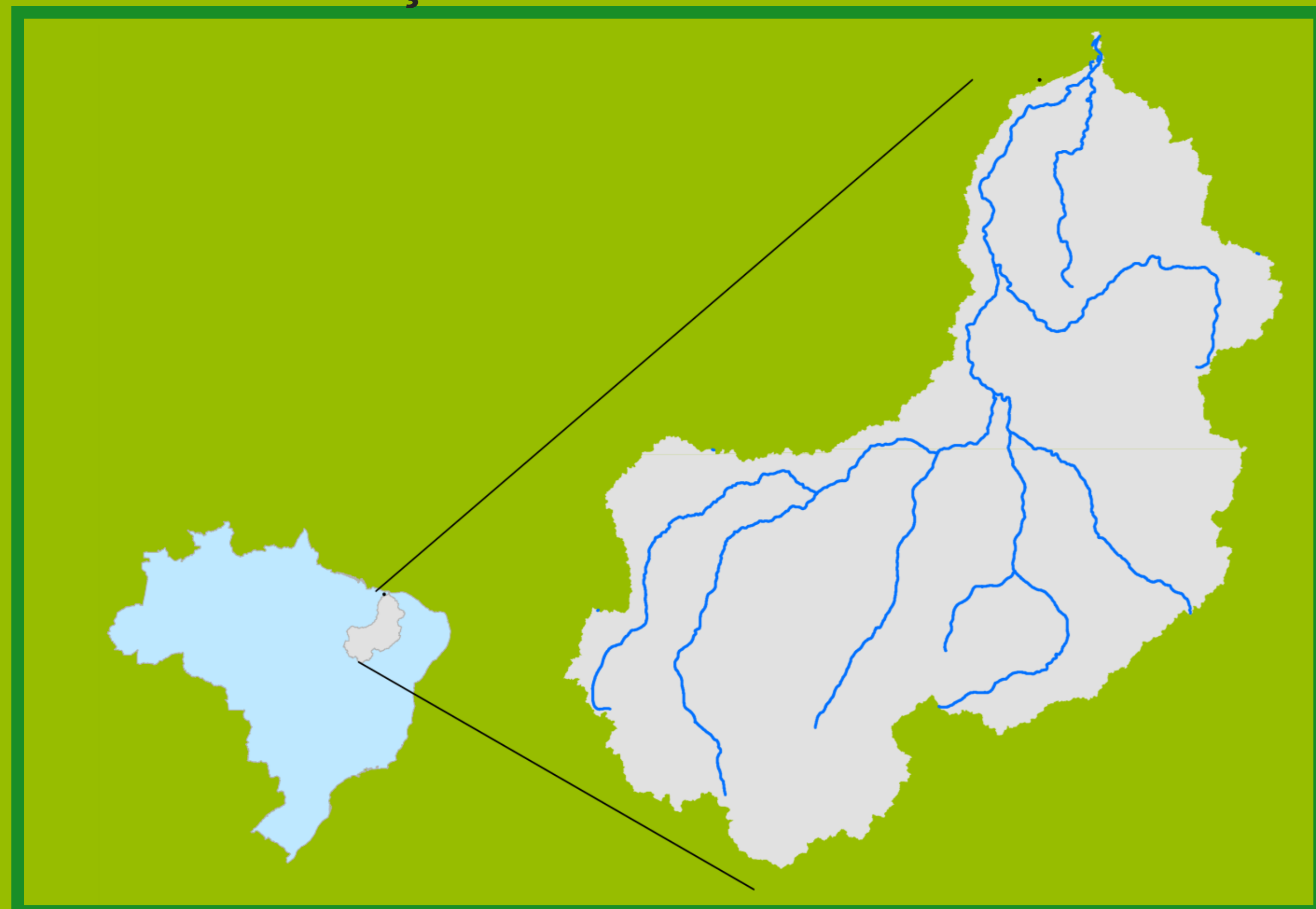


Acompanhamento da Bacia do Rio Parnaíba

Data do boletim
01/11/2022

Localização da bacia do Rio Parnaíba



Legenda:



Usina Hidrelétrica



Estação fluviométrica

Teresina-CHESF - 34690000

Data	Cota (m)	Vazão (m ³ /s)
28/10/2022	2,06	313
29/10/2022	2,33	387
30/10/2022	2,50	439
31/10/2022	2,40	409
01/11/2022	2,02	301

* Média do dia 01/11/22 até 10:45.

UHE Boa Esperança


Data	Vazão Afluente (m ³ /s)	Vazão Defluente (m ³ /s)	Volume Útil (%)
27/10/2022	236	410	39,23
28/10/2022	259	409	38,55
29/10/2022	268	268	38,55
30/10/2022	299	264	38,70
31/10/2022	310	264	38,91

Ribeiro Gonçalves - 34060000


Data	Cota (m)	Vazão (m ³ /s)
28/10/2022	2,85	149
29/10/2022	2,85	148
30/10/2022	2,86	150
31/10/2022	2,82	145
01/11/2022	2,81	143

* Média do dia 01/11/22 até 10:45.

Teresina




Rio Poti




Prata do Piauí - 34770000

Data	Cota (m)	Vazão (m ³ /s)
28/10/2022	0,52	6,0
29/10/2022	0,44	4,4
30/10/2022	0,35	2,8
31/10/2022	0,29	2,1
01/11/2022	0,27	1,8

* Média do dia 01/11/22 até 10:15.



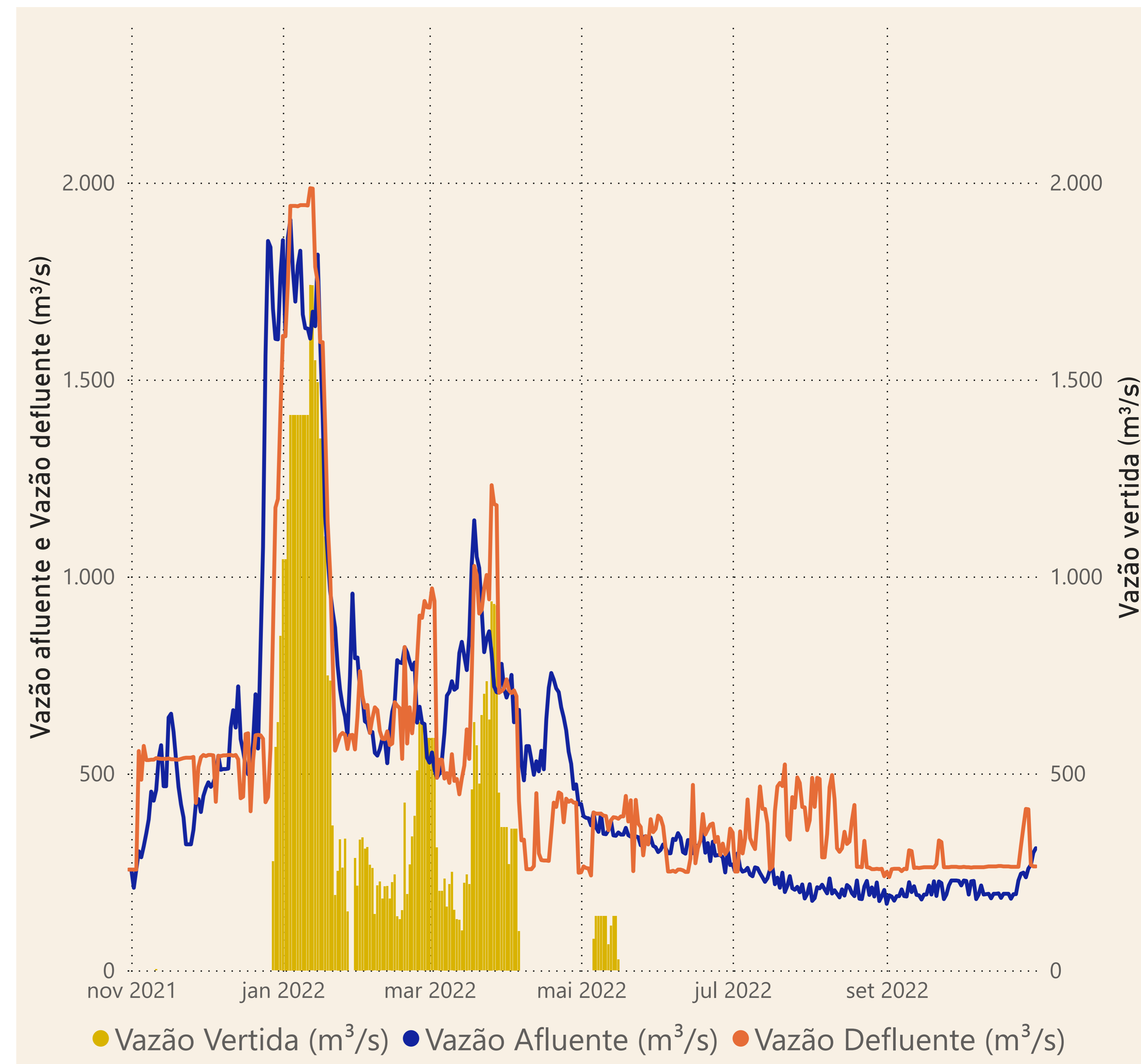
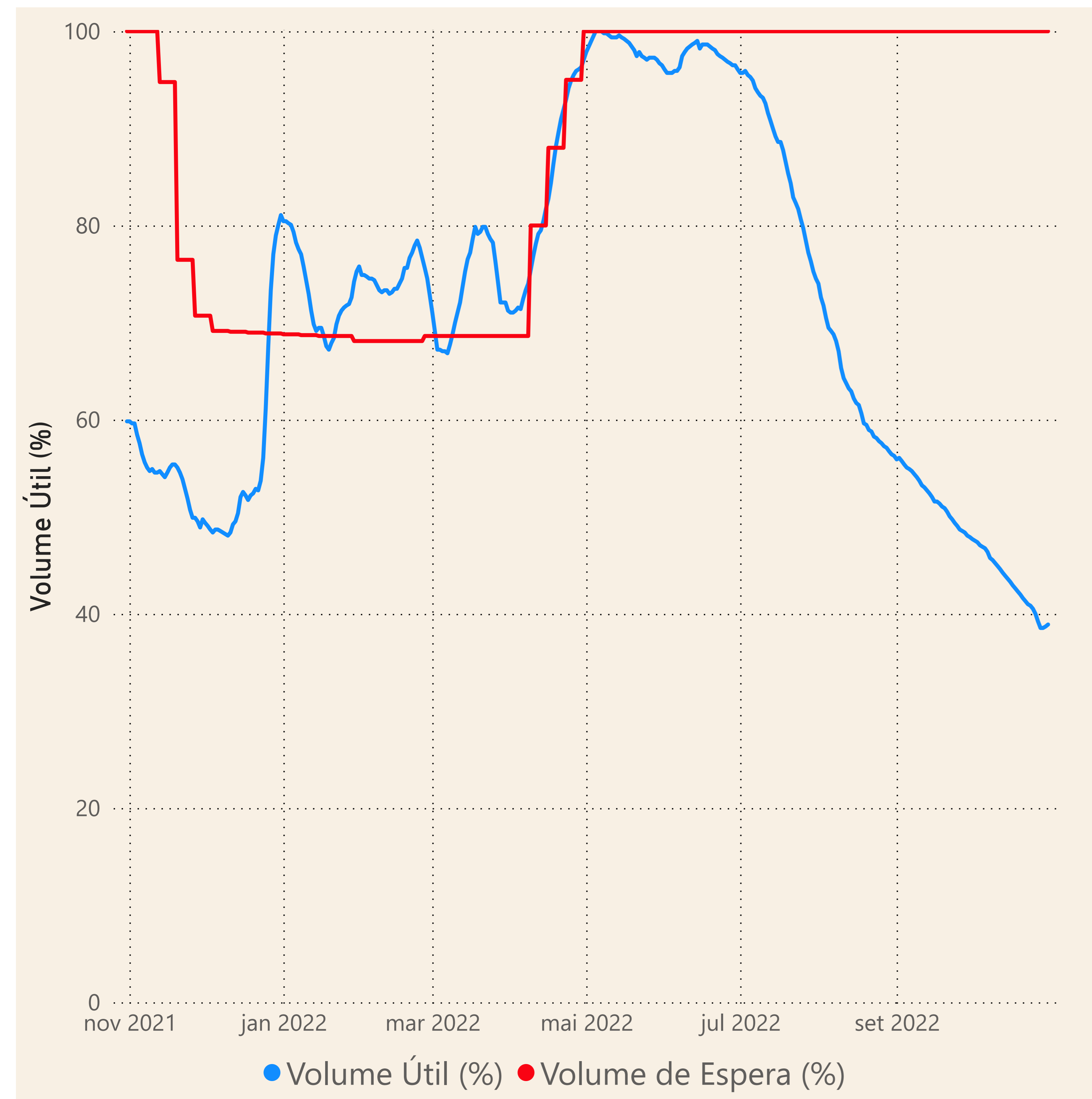
Rio Parnaíba



Fonte de dados: ONS e [HidroWeb](#)

Acompanhamento da Bacia do Rio Parnaíba

Operação da UHE Boa Esperança



Saiba mais sobre os termos técnicos da operação dos reservatórios no [Glossário do Sistema de Acompanhamento de Reservatórios - SAR da ANA](#)

Fonte de dados: ONS