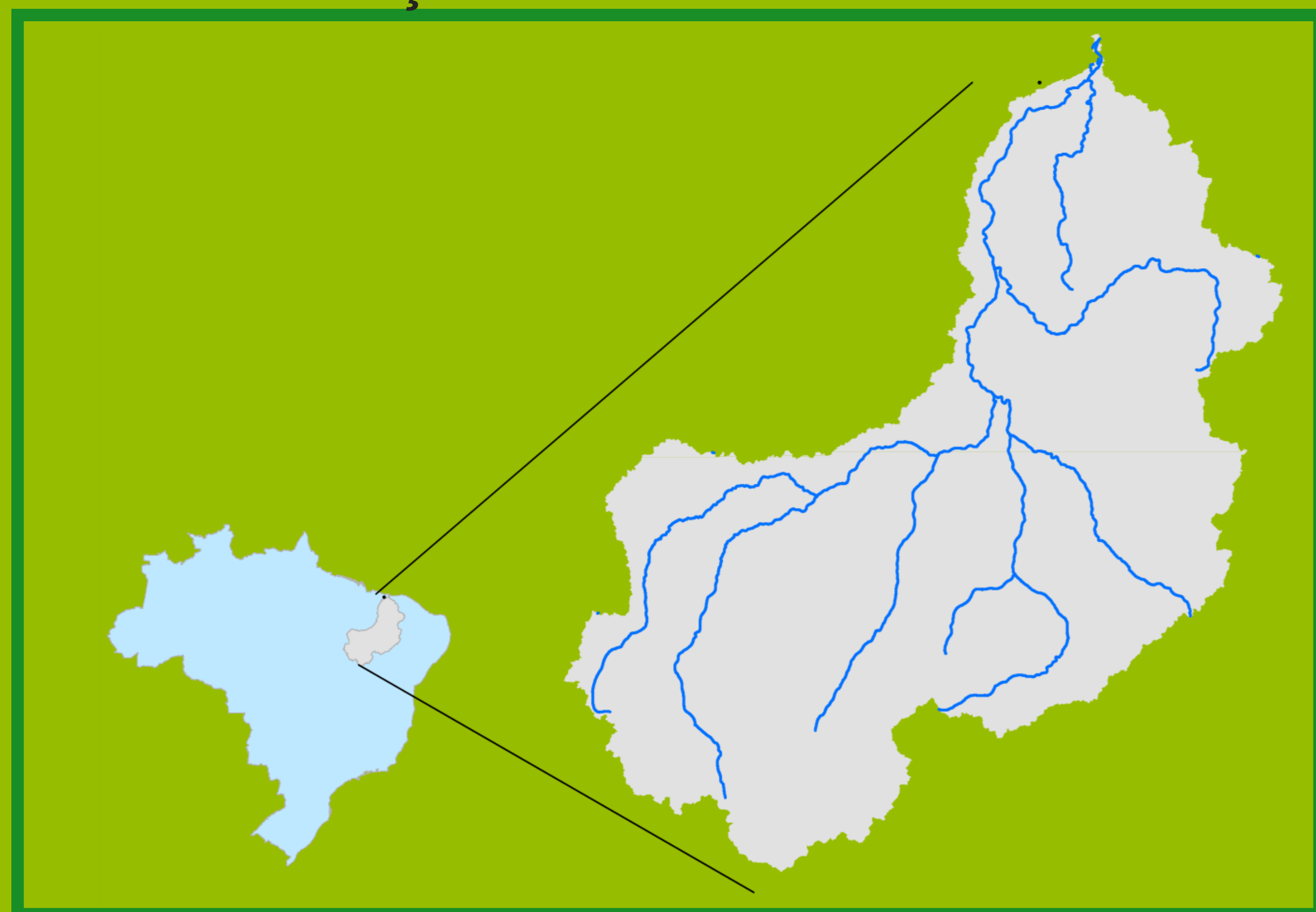


# Acompanhamento da Bacia do Rio Parnaíba

Data do boletim  
**27/10/2022**

## Localização da bacia do Rio Parnaíba



Legenda:



Usina Hidrelétrica



Estação fluviométrica

### Teresina-CHESF - 34690000

Data	Cota (m)	Vazão (m³/s)
23/10/2022	1,73	231
24/10/2022	1,74	231
25/10/2022	1,75	234
26/10/2022	1,87	262
27/10/2022	1,94	281

\* Média do dia 27/10/22 até 10:45.

### UHE Boa Esperança


Data	Vazão Afluente (m³/s)	Vazão Defluente (m³/s)	Volume Útil (%)
22/10/2022	228	263	41,47
23/10/2022	228	263	41,32
24/10/2022	228	263	41,16
25/10/2022	280	315	41,00
26/10/2022	214	264	40,32

### Ribeiro Gonçalves - 34060000

Data	Cota (m)	Vazão (m³/s)
23/10/2022	2,63	118
24/10/2022	2,64	119
25/10/2022	2,67	123
26/10/2022	2,73	132
27/10/2022	2,79	140

\* Média do dia 27/10/22 até 10:45.

### Teresina



Rio Poti


### Prata do Piauí - 34770000

Data	Cota (m)	Vazão (m³/s)
23/10/2022	0,21	1,3
24/10/2022	0,21	1,2
25/10/2022	0,19	1,1
26/10/2022	0,19	1,1
27/10/2022	0,23	1,4

\* Média do dia 27/10/22 até 10:15.



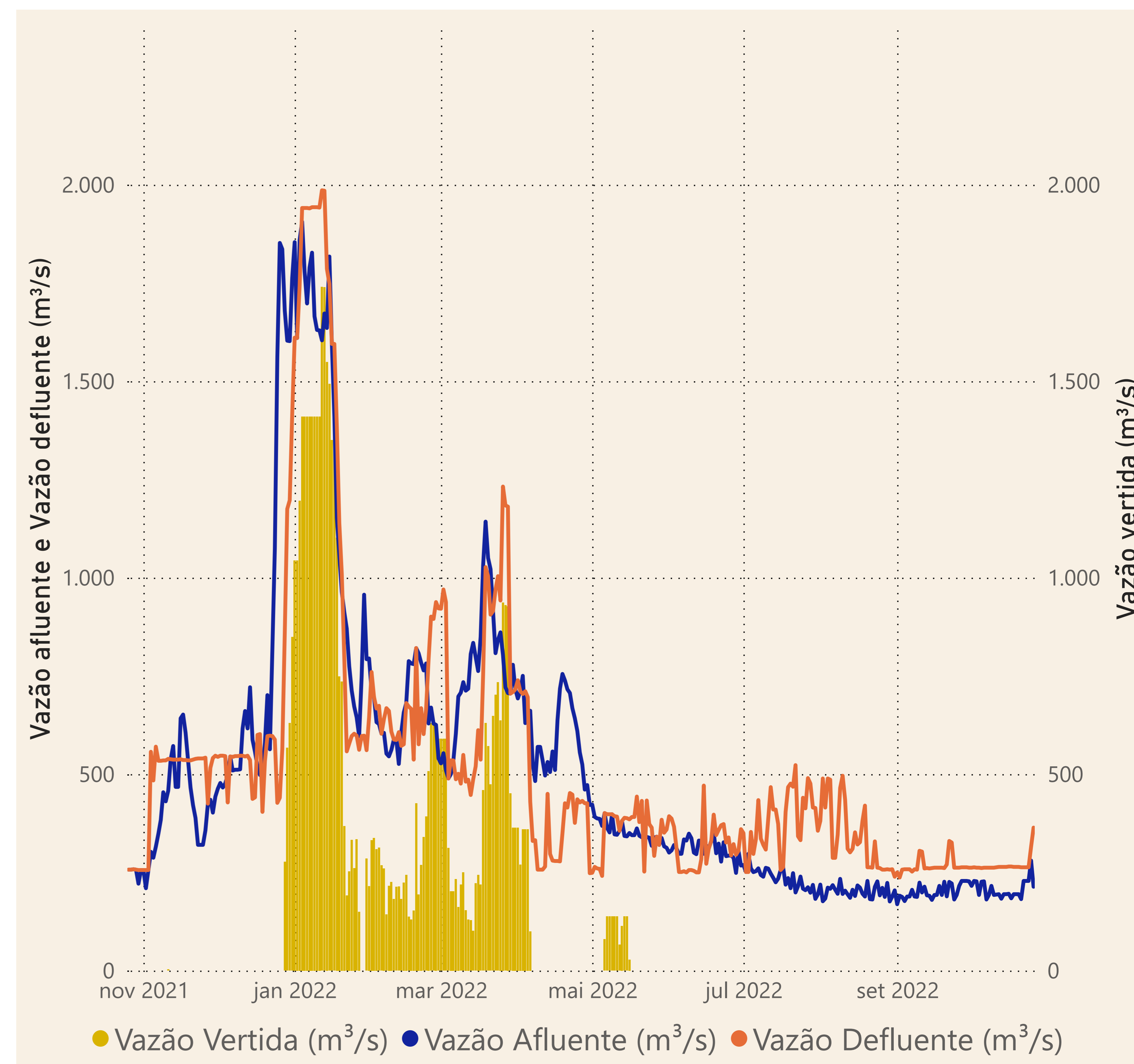
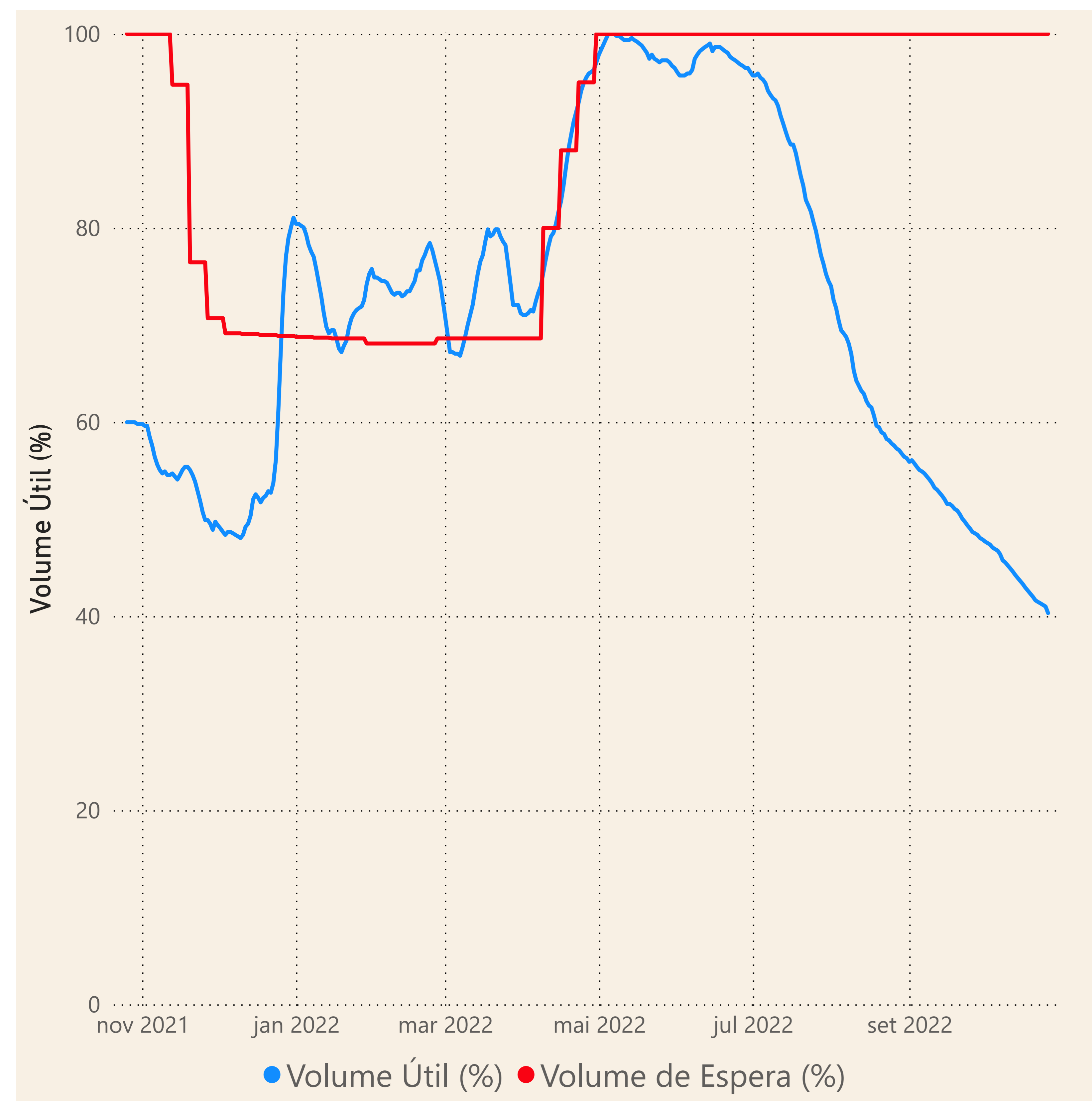
Rio Parnaíba



Fonte de dados: ONS e [HidroWeb](#)

# Acompanhamento da Bacia do Rio Parnaíba

## Operação da UHE Boa Esperança



**Saiba mais** sobre os termos técnicos da operação dos reservatórios no [Glossário do Sistema de Acompanhamento de Reservatórios - SAR da ANA](#)

Fonte de dados: ONS