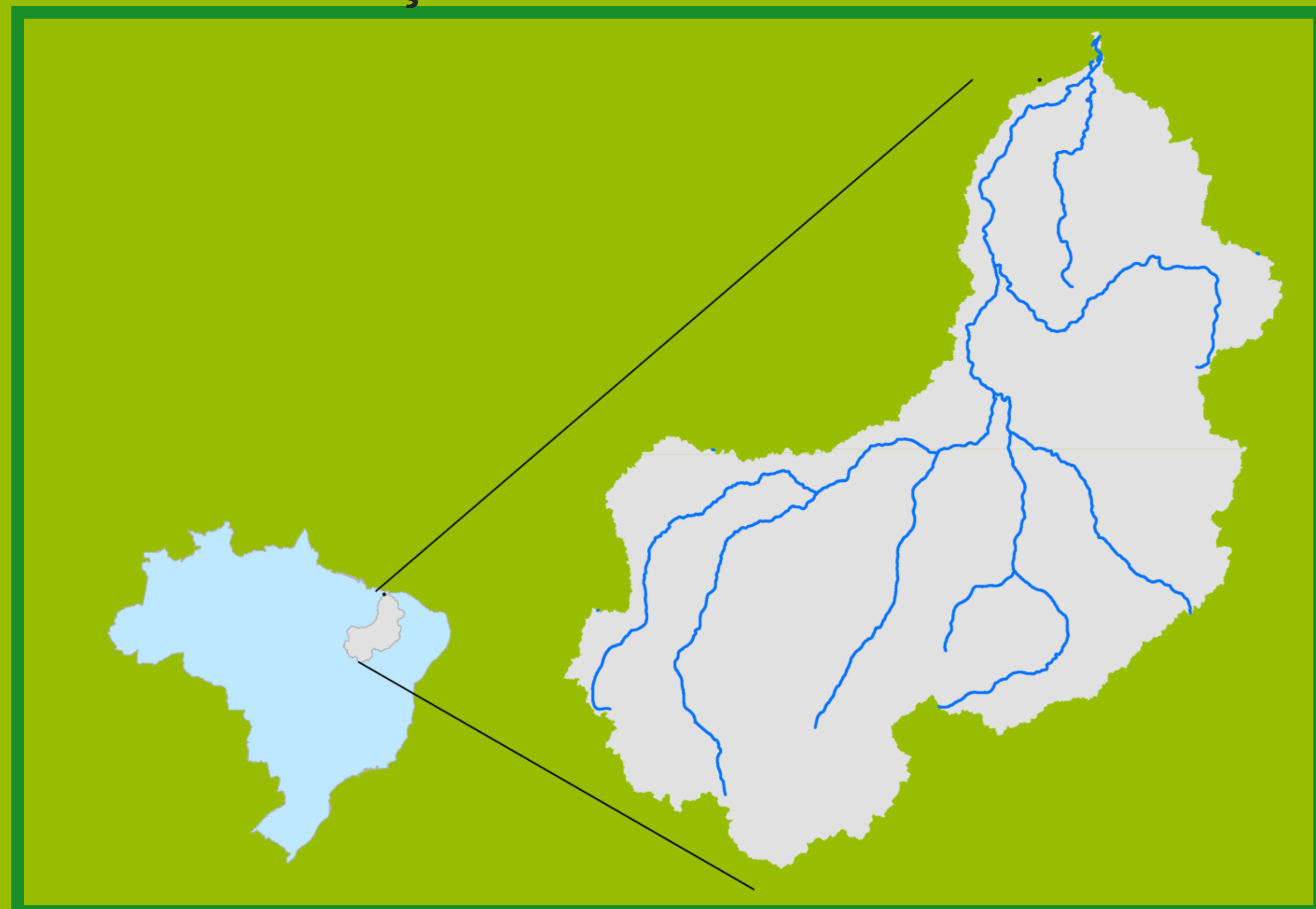


Acompanhamento da Bacia do Rio Parnaíba

Data do boletim
26/10/2022

Localização da bacia do Rio Parnaíba



Legenda:



Usina Hidrelétrica



Estação fluviométrica

Teresina-CHESF - 34690000

Data	Cota (m)	Vazão (m³/s)
22/10/2022	1,72	227
23/10/2022	1,73	231
24/10/2022	1,74	231
25/10/2022	1,75	234
26/10/2022	1,83	254

* Média do dia 26/10/22 até 10:45.

UHE Boa Esperança


Data	Vazão Afluente (m³/s)	Vazão Defluente (m³/s)	Volume Útil (%)
21/10/2022	217	263	41,79
22/10/2022	194	263	41,47
23/10/2022	194	263	41,16
24/10/2022	194	263	40,85
25/10/2022	250	215	41,00

Ribeiro Gonçalves - 34060000

Data	Cota (m)	Vazão (m³/s)
22/10/2022	2,61	115
23/10/2022	2,63	118
24/10/2022	2,64	119
25/10/2022	2,67	123
26/10/2022	2,72	129

* Média do dia 26/10/22 até 10:45.

Teresina



Rio Poti

Prata do Piauí - 34770000

Data	Cota (m)	Vazão (m³/s)
22/10/2022	0,18	1,0
23/10/2022	0,21	1,3
24/10/2022	0,21	1,2
25/10/2022	0,19	1,1
26/10/2022	0,20	1,2

* Média do dia 26/10/22 até 10:15.

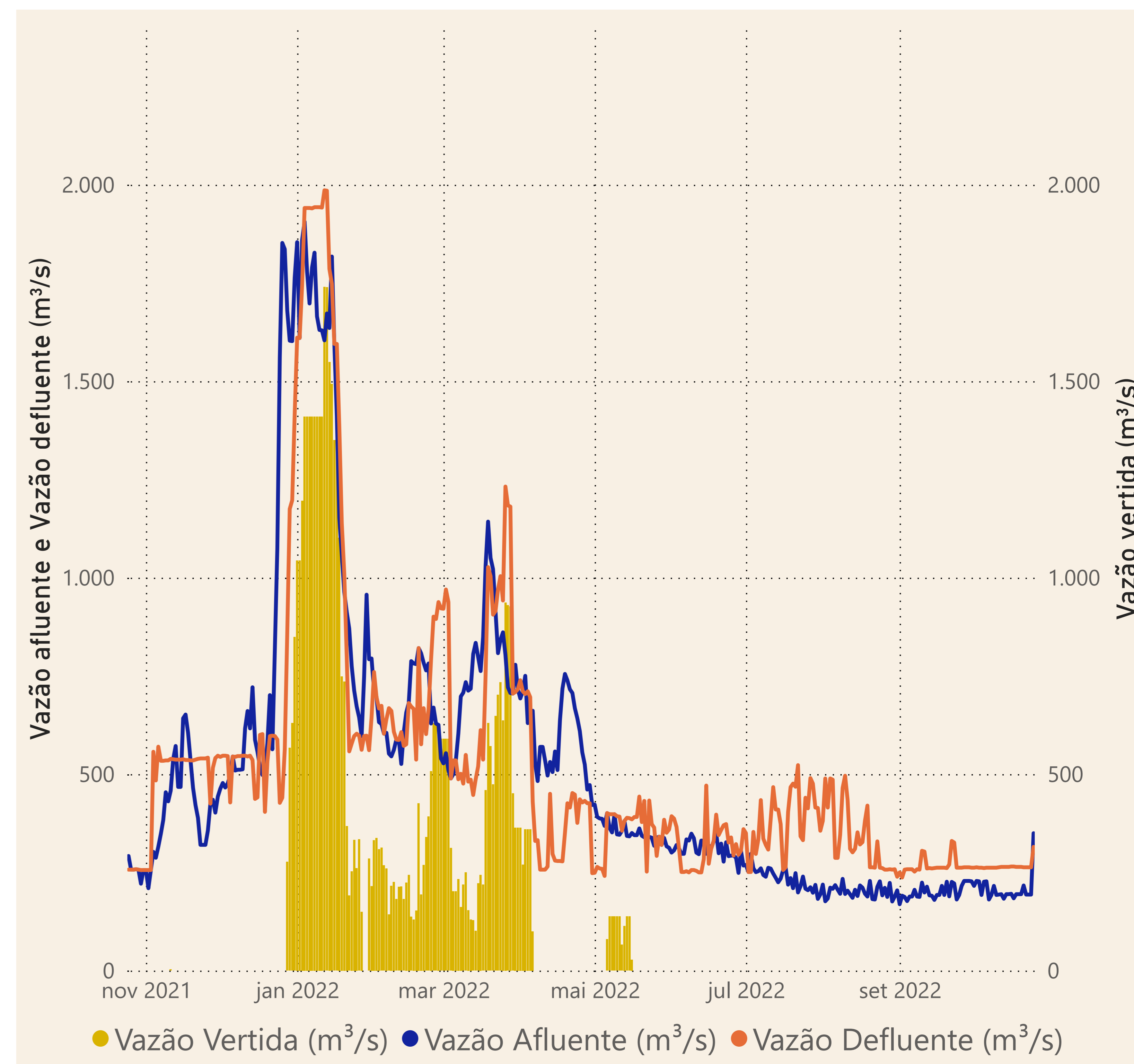
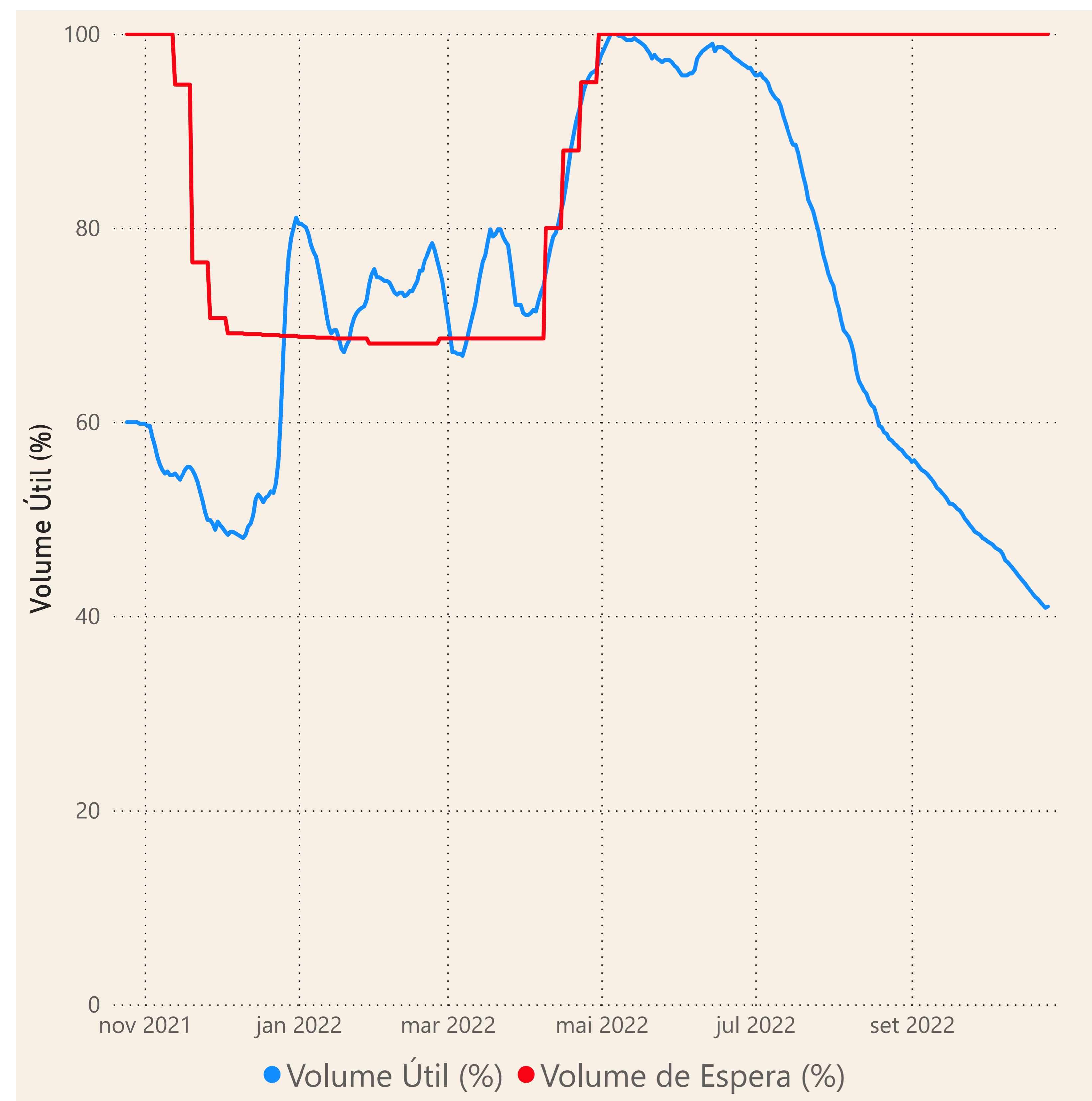


Rio Parnaíba

Fonte de dados: ONS e [HidroWeb](#)

Acompanhamento da Bacia do Rio Parnaíba

Operação da UHE Boa Esperança



Saiba mais sobre os termos técnicos da operação dos reservatórios no [Glossário do Sistema de Acompanhamento de Reservatórios - SAR da ANA](#)

Fonte de dados: ONS