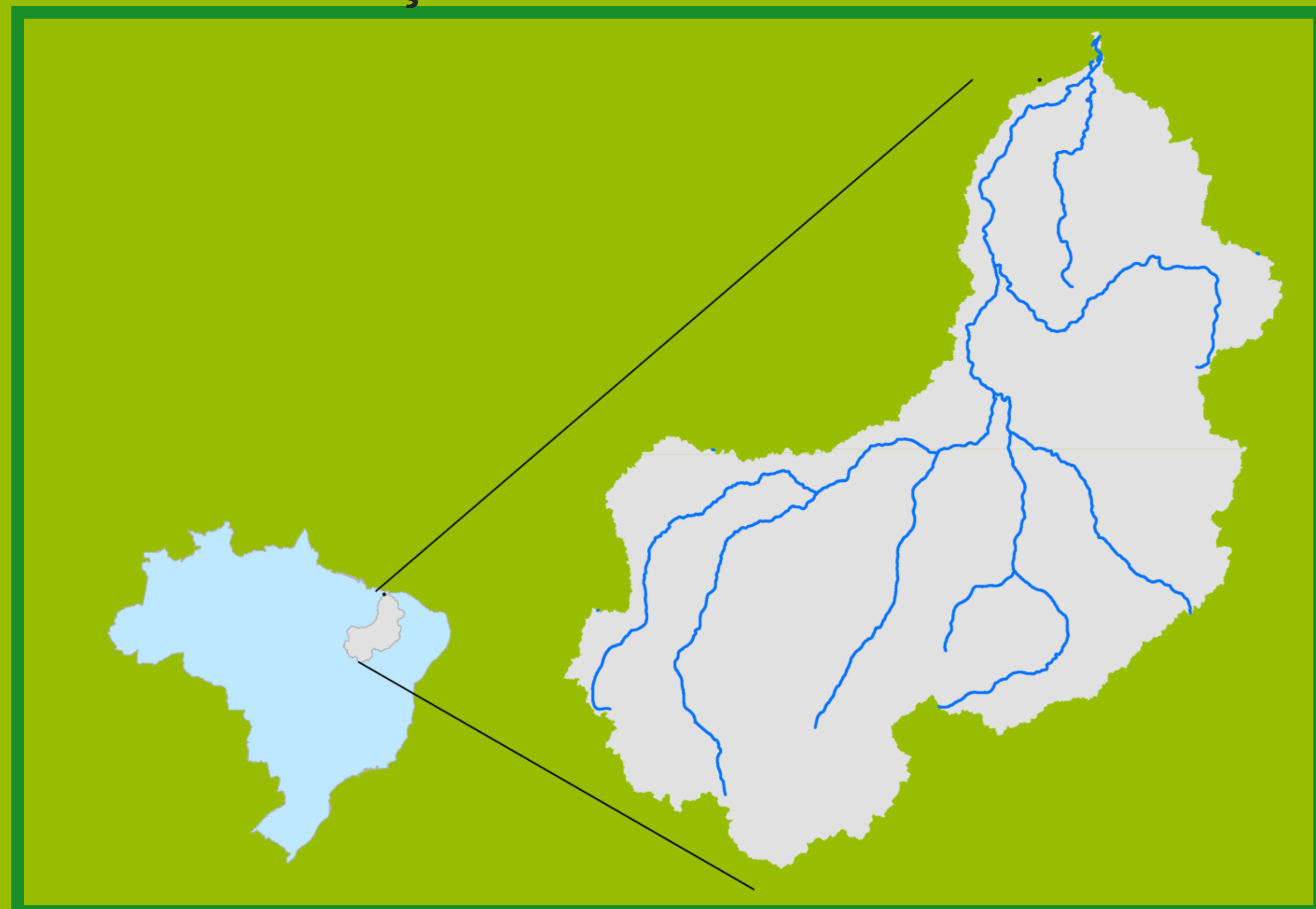


# Acompanhamento da Bacia do Rio Parnaíba

Data do boletim  
**24/10/2022**

## Localização da bacia do Rio Parnaíba



Legenda:



Usina Hidrelétrica



Estação fluviométrica

### Teresina-CHESF - 34690000

Data	Cota (m)	Vazão (m³/s)
20/10/2022	1,72	227
21/10/2022	1,72	228
22/10/2022	1,72	227
23/10/2022	1,73	231
24/10/2022	1,74	231

\* Média do dia 24/10/22 até 10:45.

### UHE Boa Esperança


Data	Vazão Afluente (m³/s)	Vazão Defluente (m³/s)	Volume Útil (%)
19/10/2022	195	264	42,31
20/10/2022	195	264	42,00
21/10/2022	182	263	41,63
22/10/2022	194	263	41,32
23/10/2022	228	262	41,16

### Ribeiro Gonçalves - 34060000

Data	Cota (m)	Vazão (m³/s)
20/10/2022	2,62	116
21/10/2022	2,61	116
22/10/2022	2,61	115
23/10/2022	2,63	118
24/10/2022	2,63	118

\* Média do dia 24/10/22 até 10:45.

### Teresina




### Prata do Piauí - 34770000

Data	Cota (m)	Vazão (m³/s)
20/10/2022	0,19	1,1
21/10/2022	0,19	1,1
22/10/2022	0,18	1,0
23/10/2022	0,21	1,3
24/10/2022	0,21	1,3

\* Média do dia 24/10/22 até 10:15.



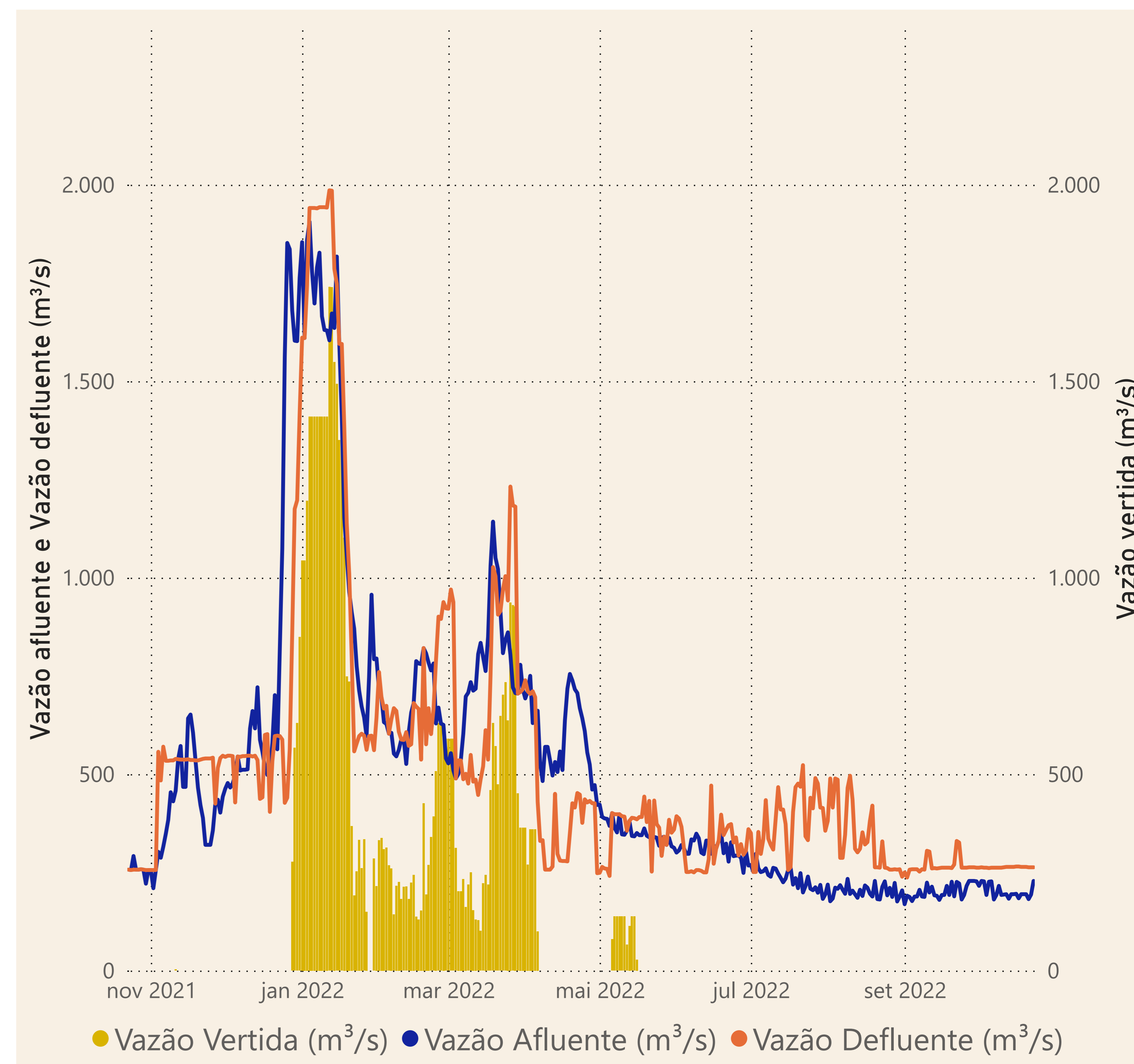
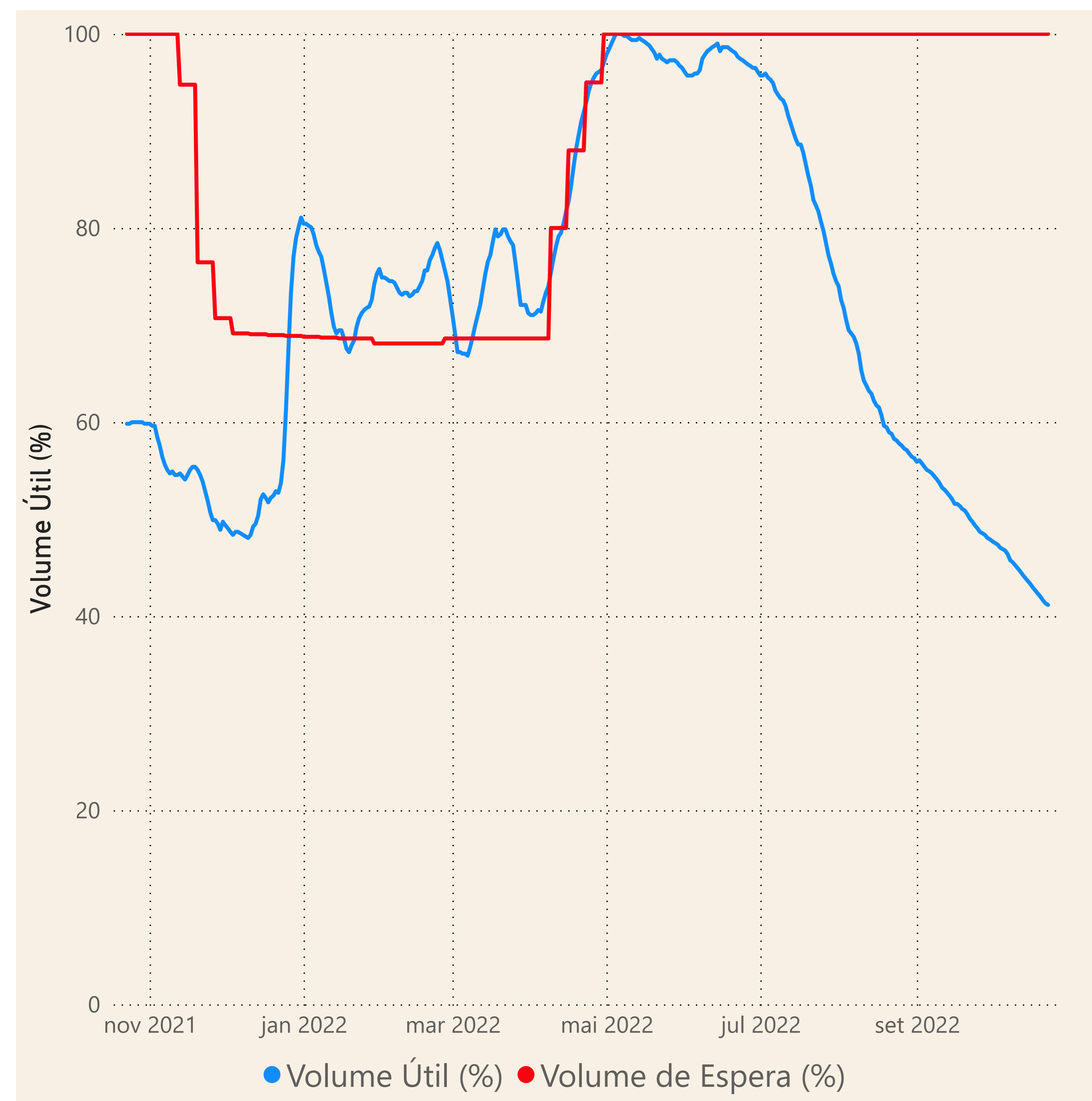
Rio Parnaíba



Fonte de dados: ONS e [HidroWeb](#)

# Acompanhamento da Bacia do Rio Parnaíba

## Operação da UHE Boa Esperança



**Saiba mais** sobre os termos técnicos da operação dos reservatórios no [Glossário do Sistema de Acompanhamento de Reservatórios - SAR da ANA](#)

Fonte de dados: ONS