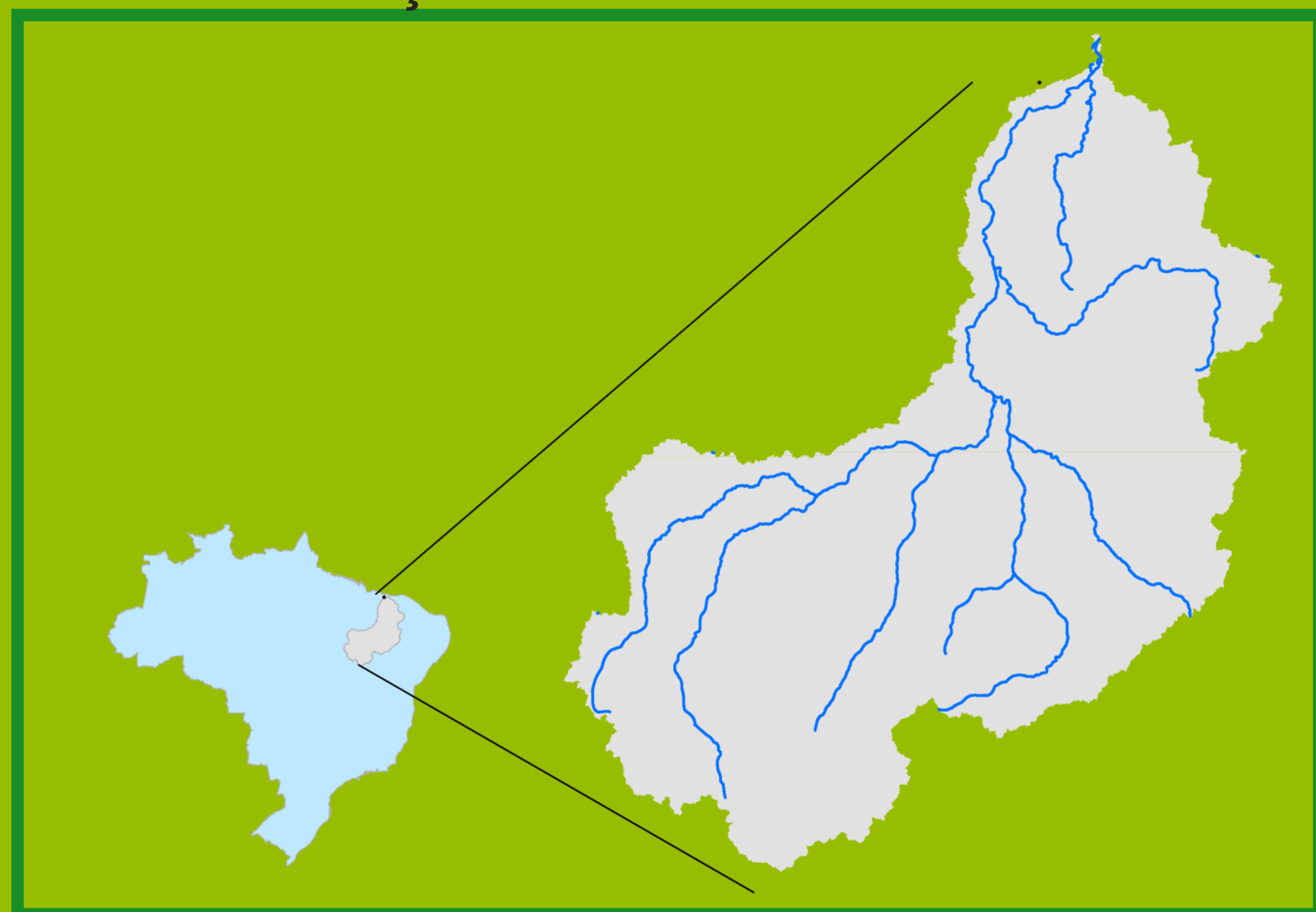


Acompanhamento da Bacia do Rio Parnaíba

Data do boletim
21/10/2022

Localização da bacia do Rio Parnaíba



Legenda:



Usina Hidrelétrica



Estação fluviométrica

Teresina-CHESF - 34690000

Data	Cota (m)	Vazão (m ³ /s)
17/10/2022	1,72	228
18/10/2022	1,72	228
19/10/2022	1,72	227
20/10/2022	1,72	227
21/10/2022	1,72	227

* Média do dia 21/10/22 até 08:45.

UHE Boa Esperança


Data	Vazão Afluente (m ³ /s)	Vazão Defluente (m ³ /s)	Volume Útil (%)
16/10/2022	196	265	43,31
17/10/2022	184	265	42,94
18/10/2022	195	264	42,63
19/10/2022	195	264	42,31
20/10/2022	195	264	42,00

Ribeiro Gonçalves - 34060000

Data	Cota (m)	Vazão (m ³ /s)
17/10/2022	2,62	116
18/10/2022	2,62	116
19/10/2022	2,62	116
20/10/2022	2,62	116
21/10/2022	2,61	115

* Média do dia 21/10/22 até 08:45.

Teresina




Rio Poti


Prata do Piauí - 34770000

Data	Cota (m)	Vazão (m ³ /s)
17/10/2022	0,20	1,2
18/10/2022	0,19	1,1
19/10/2022	0,19	1,1
20/10/2022	0,19	1,1
21/10/2022	0,20	1,2

* Média do dia 21/10/22 até 08:15.



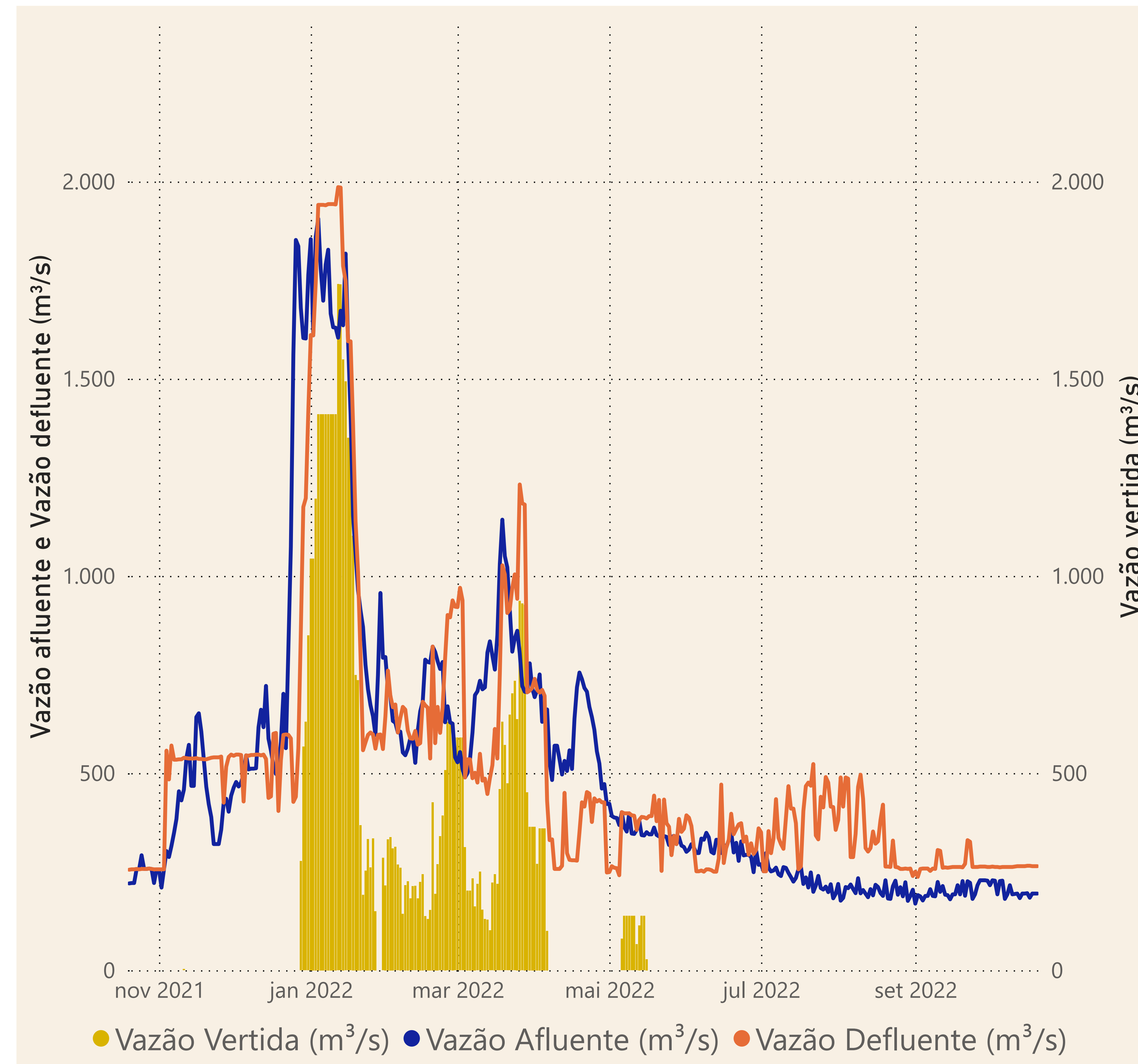
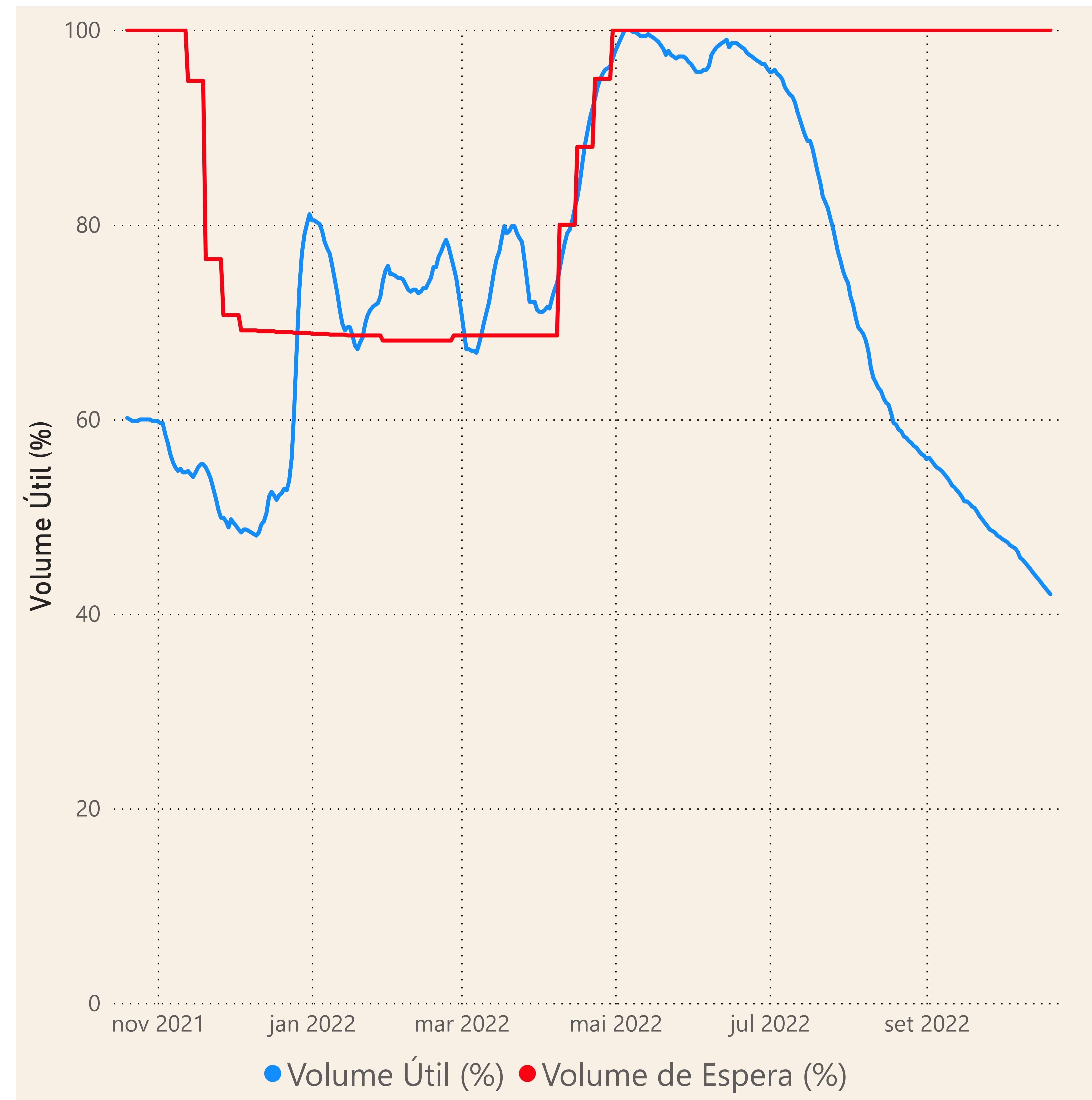
Rio Parnaíba



Fonte de dados: ONS e [HidroWeb](#)

Acompanhamento da Bacia do Rio Parnaíba

Operação da UHE Boa Esperança



Saiba mais sobre os termos técnicos da operação dos reservatórios no [Glossário do Sistema de Acompanhamento de Reservatórios - SAR da ANA](#)

Fonte de dados: ONS