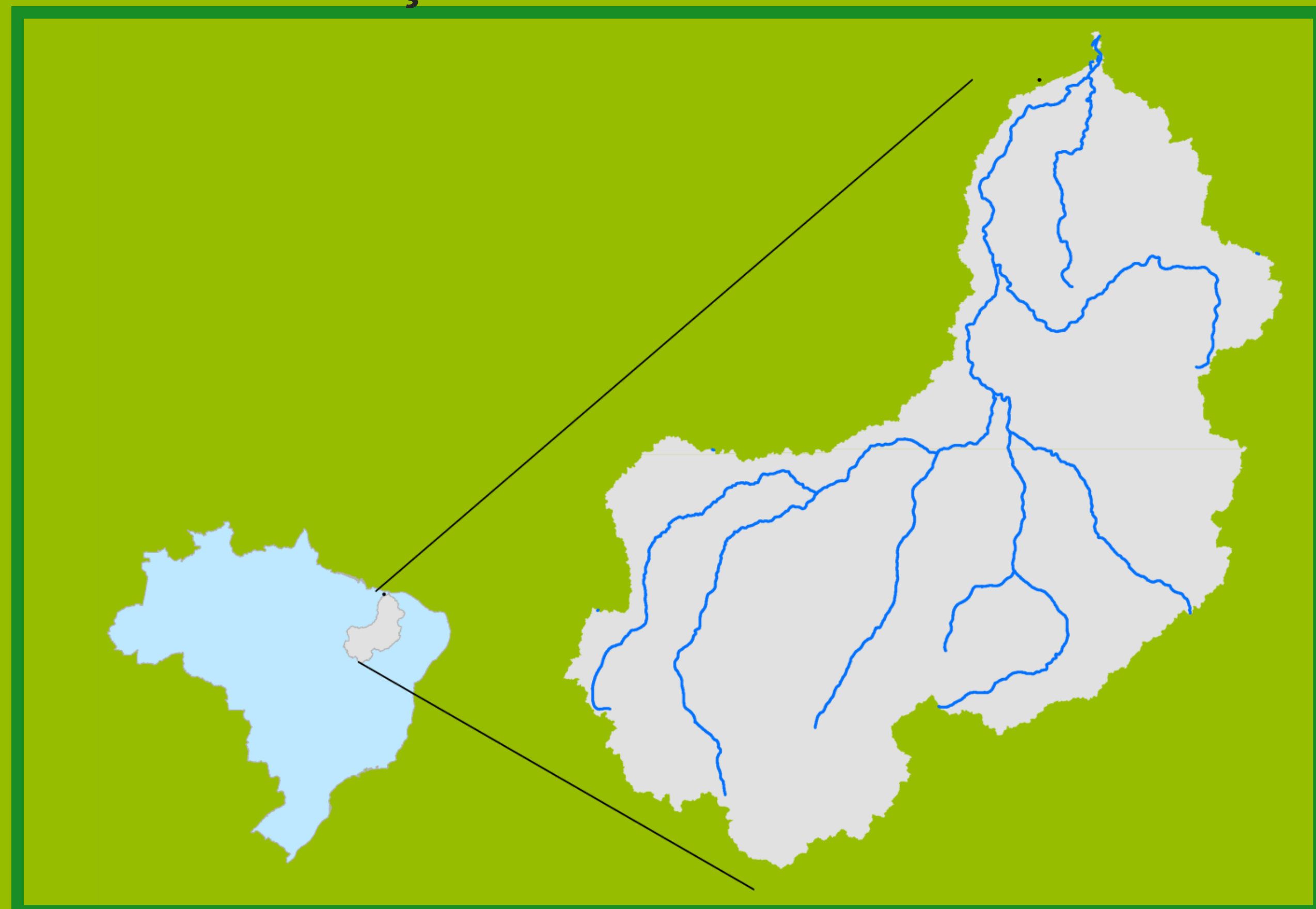


Acompanhamento da Bacia do Rio Parnaíba

Data do boletim
19/10/2022

Localização da bacia do Rio Parnaíba



Legenda:



Usina Hidrelétrica



Estação fluviométrica

Teresina-CHESF - 34690000

| Data | Cota (m) | Vazão (m³/s) |
|------------|----------|--------------|
| 15/10/2022 | 1,72 | 228 |
| 16/10/2022 | 1,72 | 228 |
| 17/10/2022 | 1,72 | 228 |
| 18/10/2022 | 1,72 | 228 |
| 19/10/2022 | 1,71 | 227 |

* Média do dia 19/10/22 até 10:45.

UHE Boa Esperança


| Data | Vazão Afluente (m³/s) | Vazão Defluente (m³/s) | Volume Útil (%) |
|------------|-----------------------|------------------------|-----------------|
| 14/10/2022 | 195 | 264 | 43,93 |
| 15/10/2022 | 195 | 264 | 43,62 |
| 16/10/2022 | 196 | 265 | 43,31 |
| 17/10/2022 | 184 | 265 | 42,94 |
| 18/10/2022 | 195 | 264 | 42,63 |

Ribeiro Gonçalves - 34060000


| Data | Cota (m) | Vazão (m³/s) |
|------------|----------|--------------|
| 15/10/2022 | 2,63 | 118 |
| 16/10/2022 | 2,63 | 117 |
| 17/10/2022 | 2,62 | 116 |
| 18/10/2022 | 2,62 | 116 |
| 19/10/2022 | 2,62 | 116 |

* Média do dia 19/10/22 até 10:45.

Teresina





Rio Poti




Prata do Piauí - 34770000

| Data | Cota (m) | Vazão (m³/s) |
|------------|----------|--------------|
| 15/10/2022 | 0,20 | 1,2 |
| 16/10/2022 | 0,20 | 1,2 |
| 17/10/2022 | 0,20 | 1,2 |
| 18/10/2022 | 0,19 | 1,1 |
| 19/10/2022 | 0,19 | 1,1 |

* Média do dia 19/10/22 até 10:15.



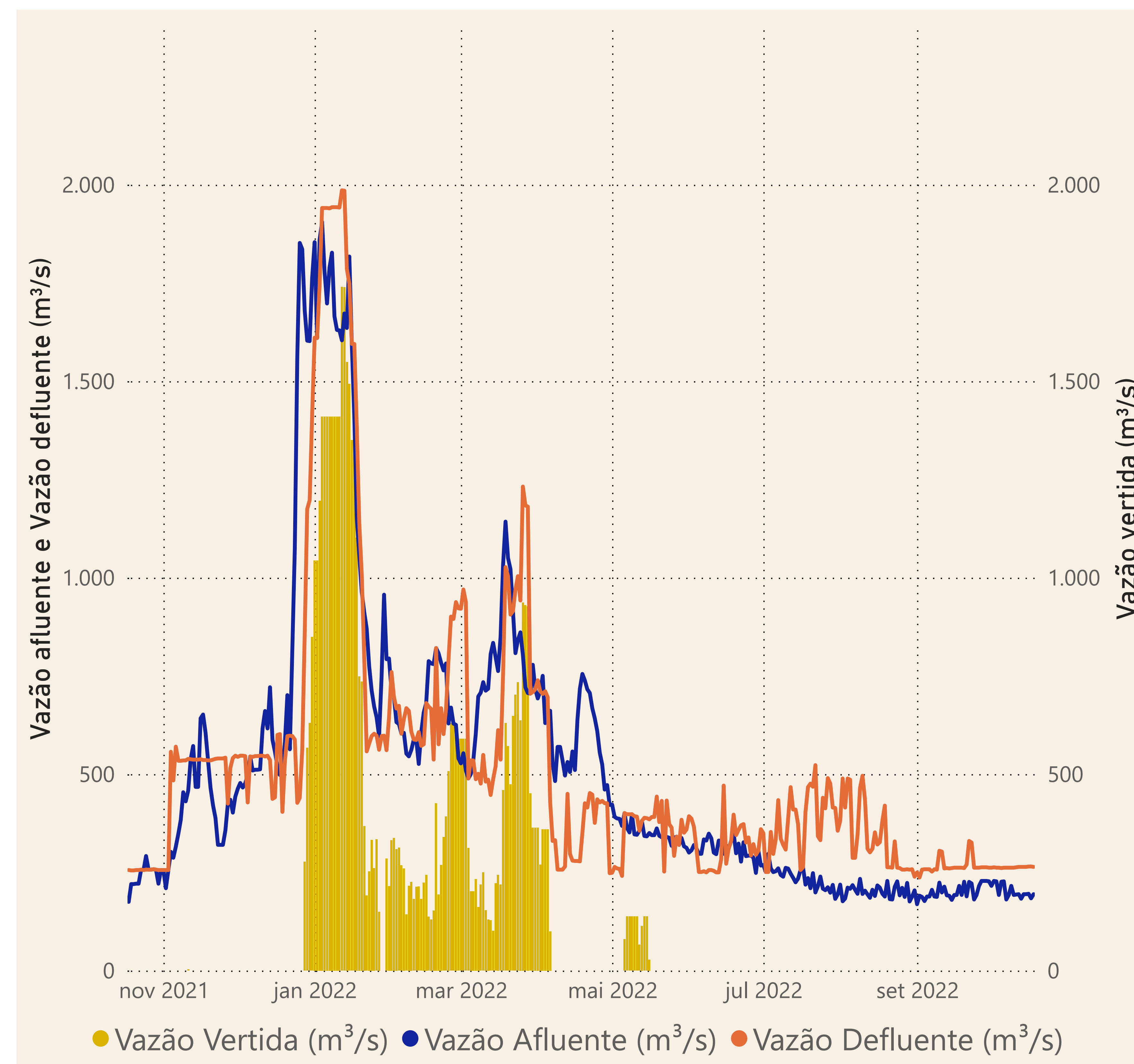
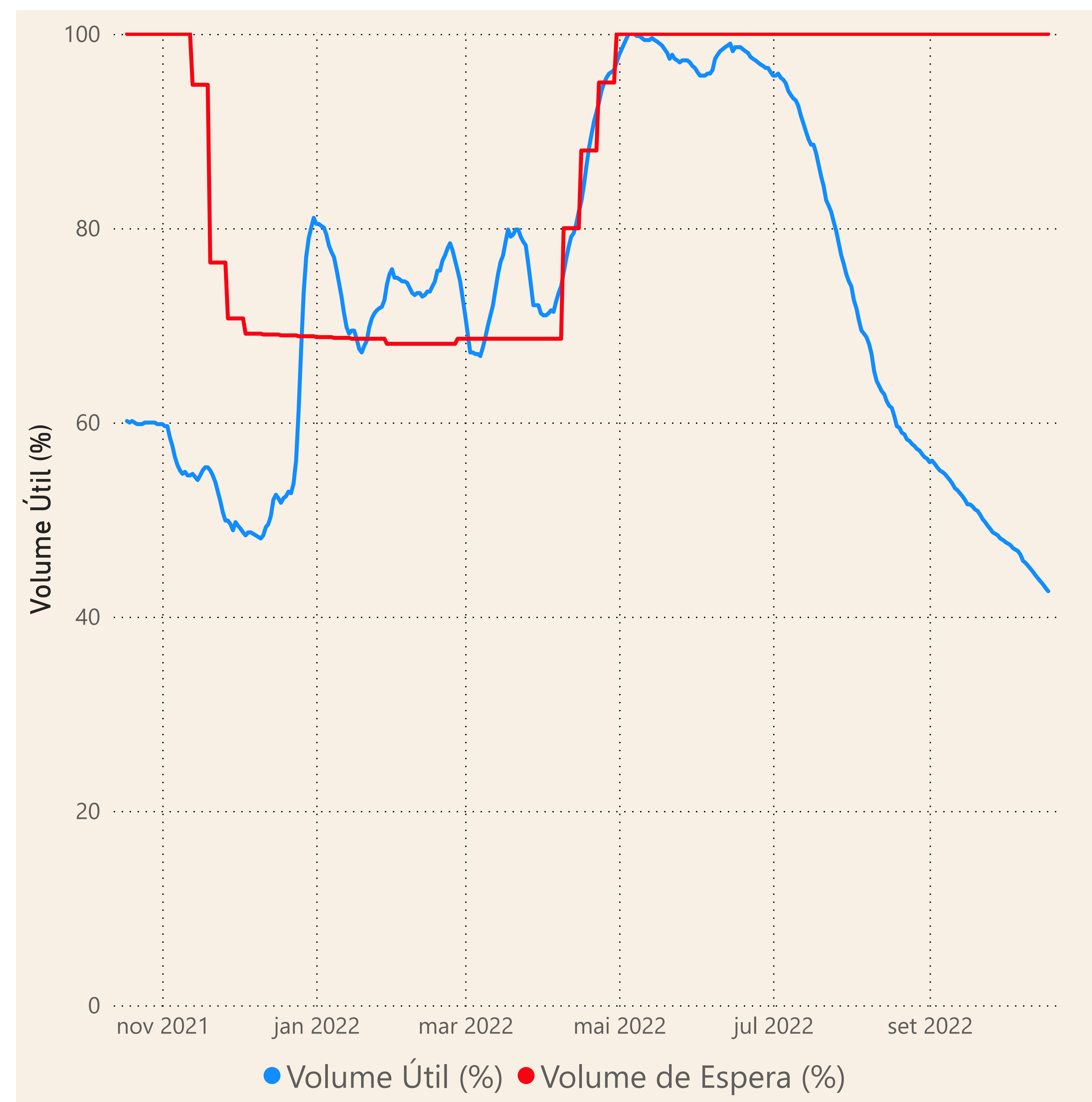
Rio Parnaíba



Fonte de dados: ONS e [HidroWeb](#)

Acompanhamento da Bacia do Rio Parnaíba

Operação da UHE Boa Esperança



Saiba mais sobre os termos técnicos da operação dos reservatórios no [Glossário do Sistema de Acompanhamento de Reservatórios - SAR da ANA](#)

Fonte de dados: ONS