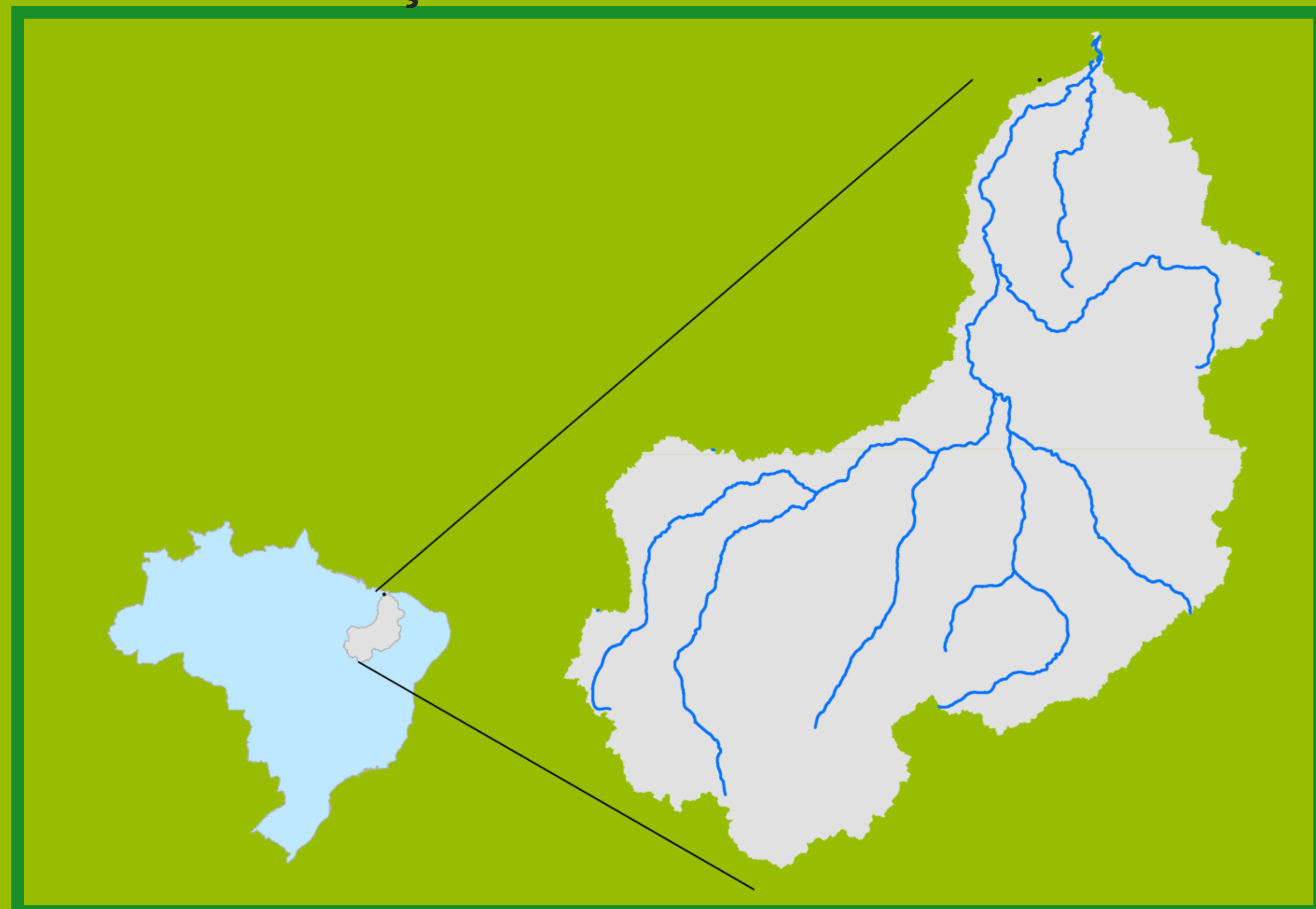


Acompanhamento da Bacia do Rio Parnaíba

Data do boletim
18/10/2022

Localização da bacia do Rio Parnaíba



Legenda:



Usina Hidrelétrica



Estação fluviométrica

Teresina-CHESF - 34690000

Data	Cota (m)	Vazão (m³/s)
14/10/2022	1,72	228
15/10/2022	1,72	228
16/10/2022	1,72	228
17/10/2022	1,72	228
18/10/2022	1,72	228

* Média do dia 18/10/22 até 08:45.

UHE Boa Esperança


Data	Vazão Afluente (m³/s)	Vazão Defluente (m³/s)	Volume Útil (%)
13/10/2022	218	264	44,40
14/10/2022	195	264	44,09
15/10/2022	195	264	43,78
16/10/2022	196	265	43,46
17/10/2022	199	265	42,94

Ribeiro Gonçalves - 34060000

Data	Cota (m)	Vazão (m³/s)
14/10/2022	2,64	119
15/10/2022	2,63	118
16/10/2022	2,63	117
17/10/2022	2,62	116
18/10/2022	2,62	116

* Média do dia 18/10/22 até 08:45.

Teresina



Rio Poti


Prata do Piauí - 34770000

Data	Cota (m)	Vazão (m³/s)
14/10/2022	0,20	1,2
15/10/2022	0,20	1,2
16/10/2022	0,20	1,2
17/10/2022	0,20	1,2
18/10/2022	0,19	1,1

* Média do dia 18/10/22 até 09:15.



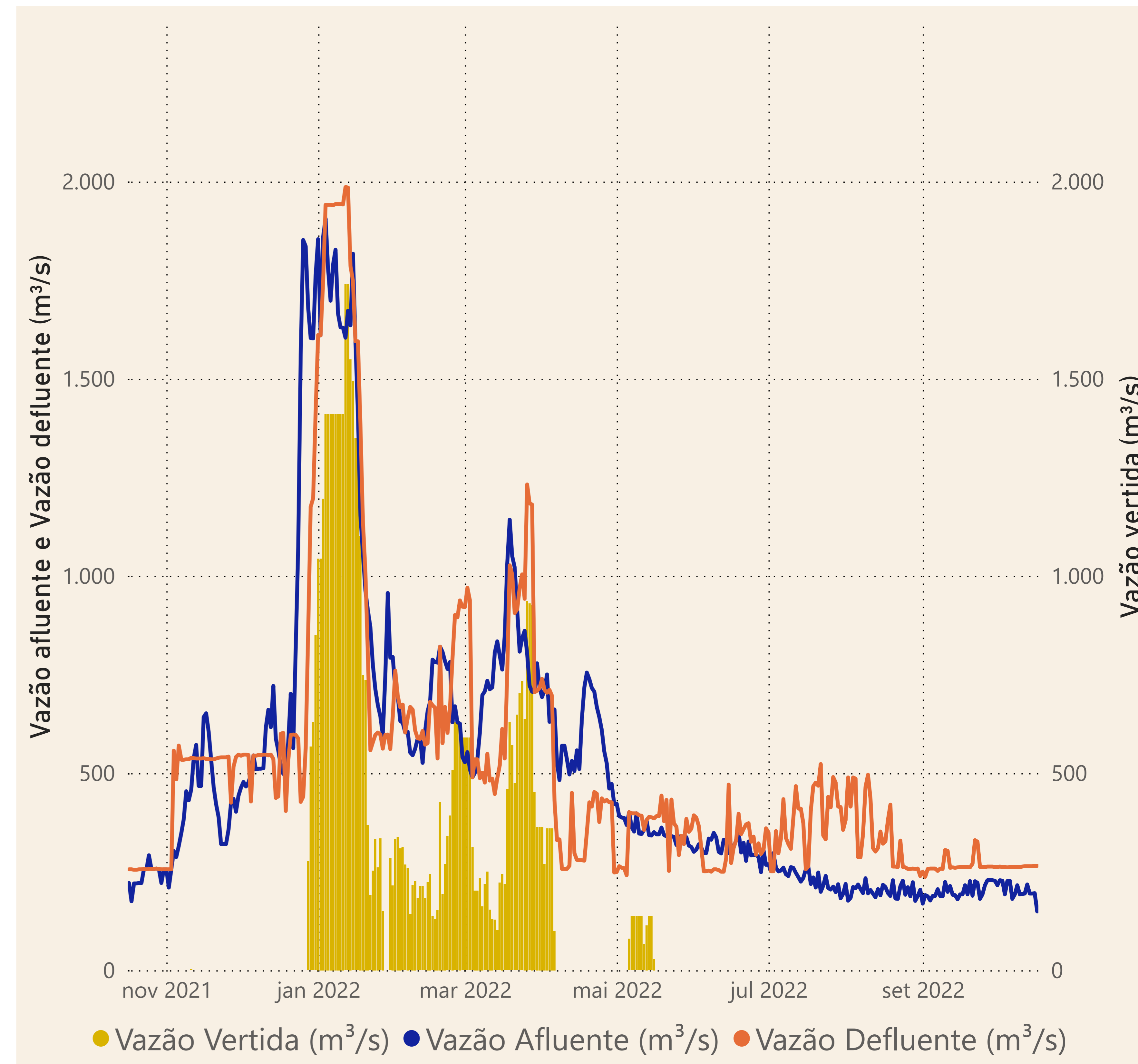
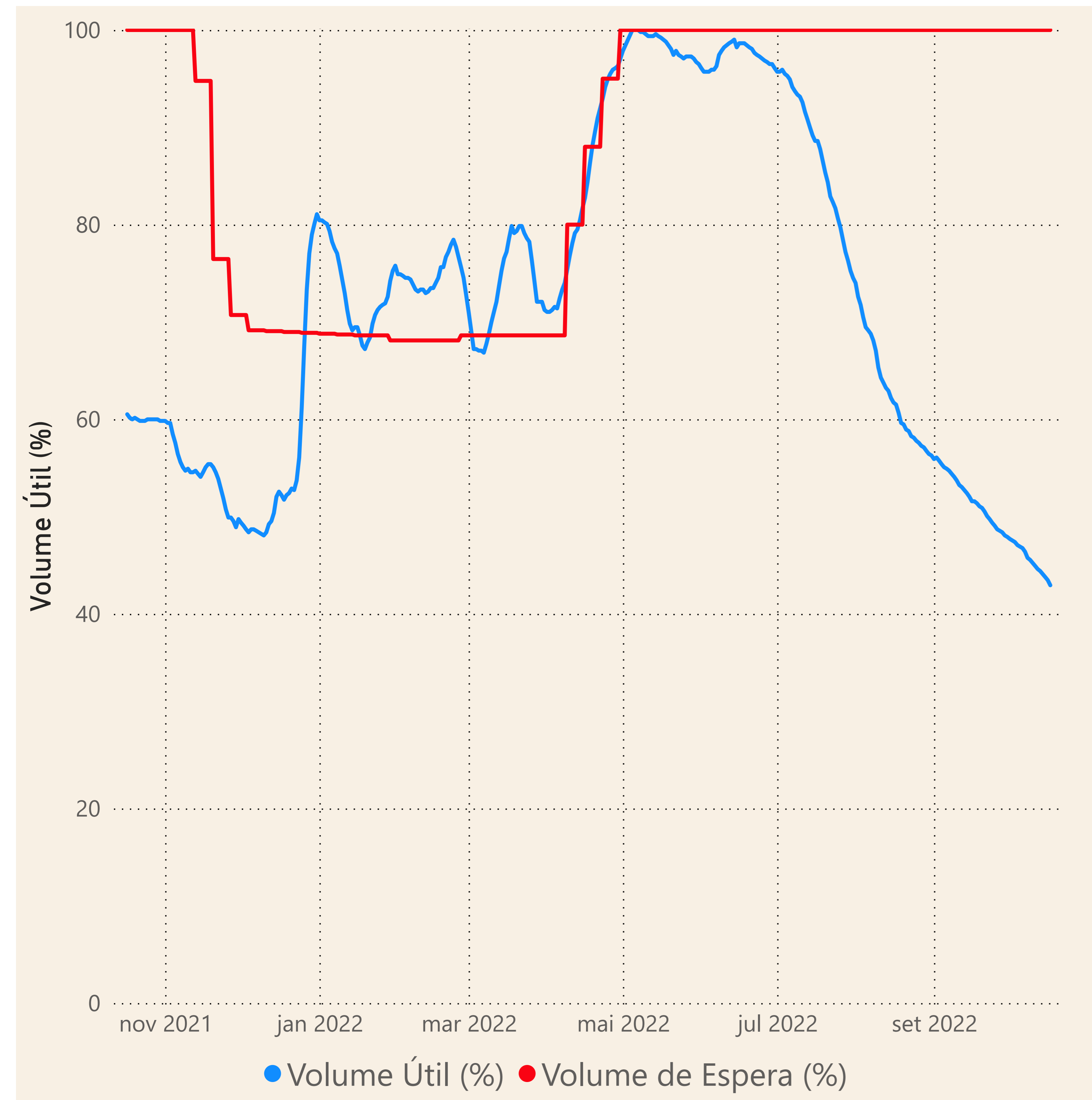
Rio Parnaíba



Fonte de dados: ONS e [HidroWeb](#)

Acompanhamento da Bacia do Rio Parnaíba

Operação da UHE Boa Esperança



Saiba mais sobre os termos técnicos da operação dos reservatórios no [Glossário do Sistema de Acompanhamento de Reservatórios - SAR da ANA](#)

Fonte de dados: ONS