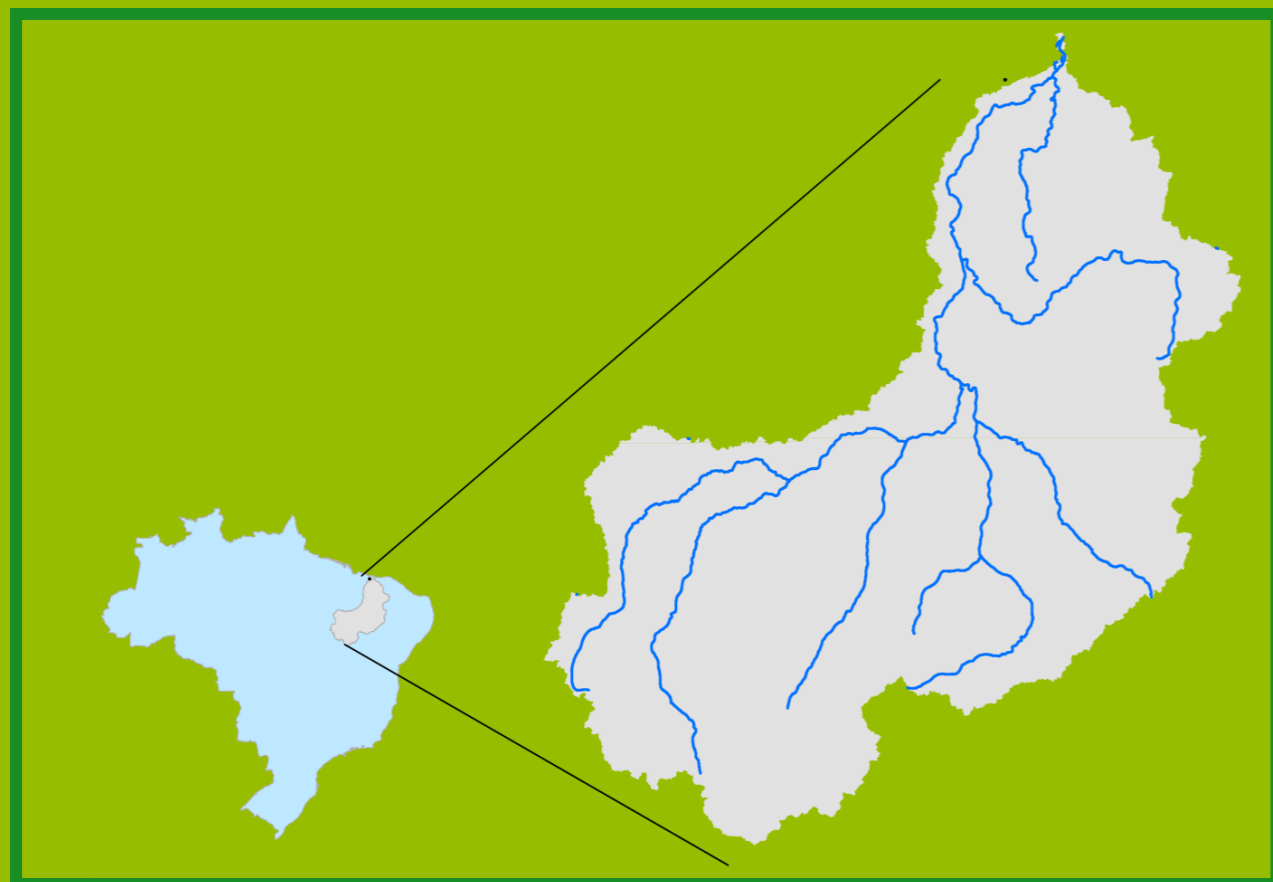


Acompanhamento da Bacia do Rio Parnaíba

Data do boletim
08/11/2023

Localização da bacia do Rio Parnaíba



Legenda:



Usina Hidrelétrica



Estação fluviométrica

Teresina-CHESF - 34690000

Data	Cota (m)	Vazão (m³/s)
04/11/2023	2,29	375
05/11/2023	2,30	378
06/11/2023	2,22	356
07/11/2023	1,98	290
08/11/2023	1,90	270

* Média do dia 08/11/23 até 12:45h

UHE Boa Esperança

Data	Vazão Afluente (m³/s)	Vazão Defluente (m³/s)	Volume Útil (%)
03/11/2023	167	387	44,93
04/11/2023	225	294	44,61
05/11/2023	258	304	44,40
06/11/2023	235	304	44,09
07/11/2023	251	286	43,93

Ribeiro Gonçalves - 34060000

Data	Cota (m)	Vazão (m³/s)
04/11/2023	2,70	127
05/11/2023	2,91	158
06/11/2023	2,95	164
07/11/2023	2,87	152
08/11/2023	3,07	182

* Média do dia 08/11/23 até 12:45h

Teresina



Rio Poti

Prata do Piauí - 34770000

Data	Cota (m)	Vazão (m³/s)
04/11/2023	0,10	1
05/11/2023	0,10	1
06/11/2023	0,10	1
07/11/2023	0,11	1
08/11/2023	0,12	1

* Média do dia 08/11/23 até 12:15h



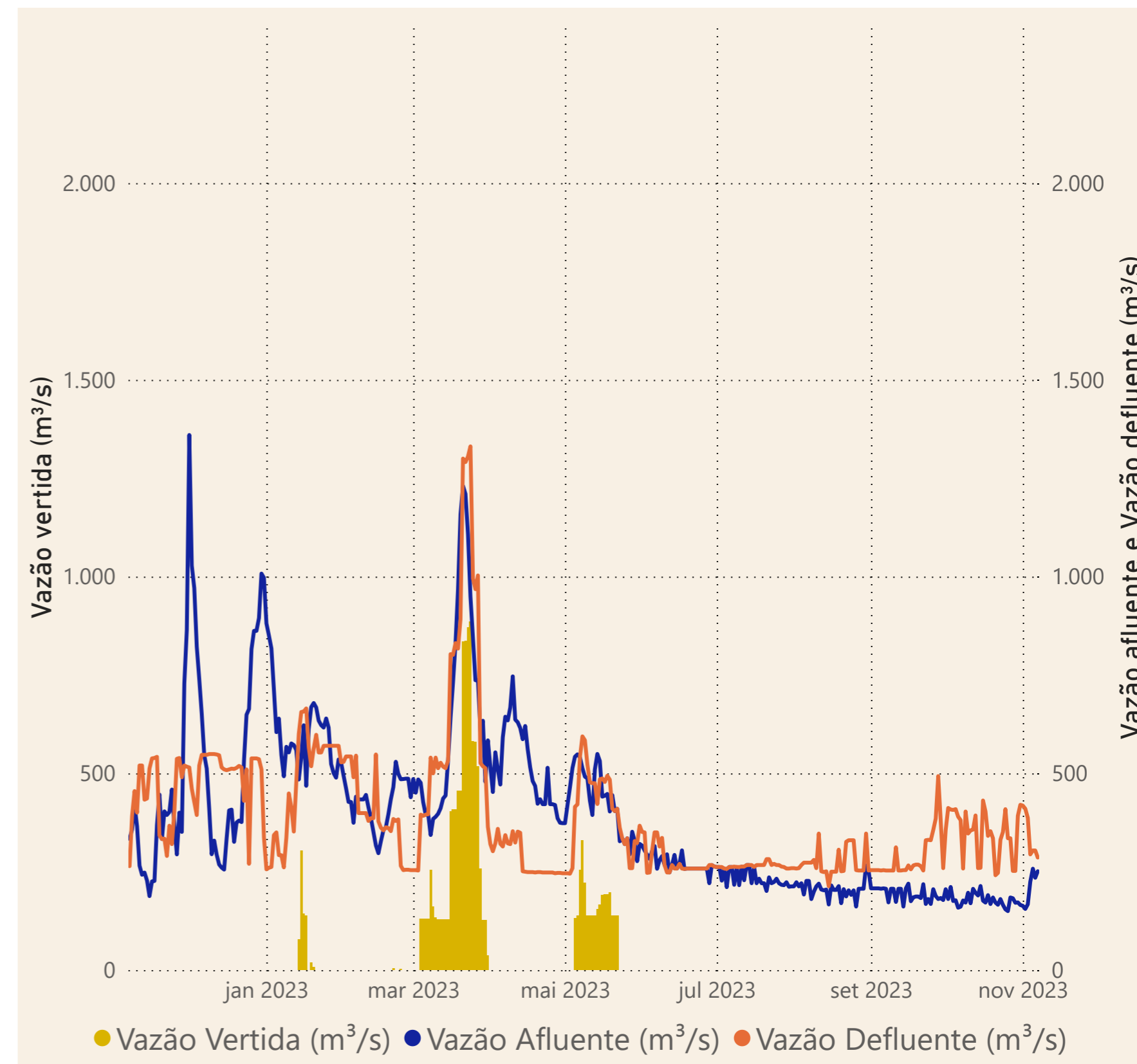
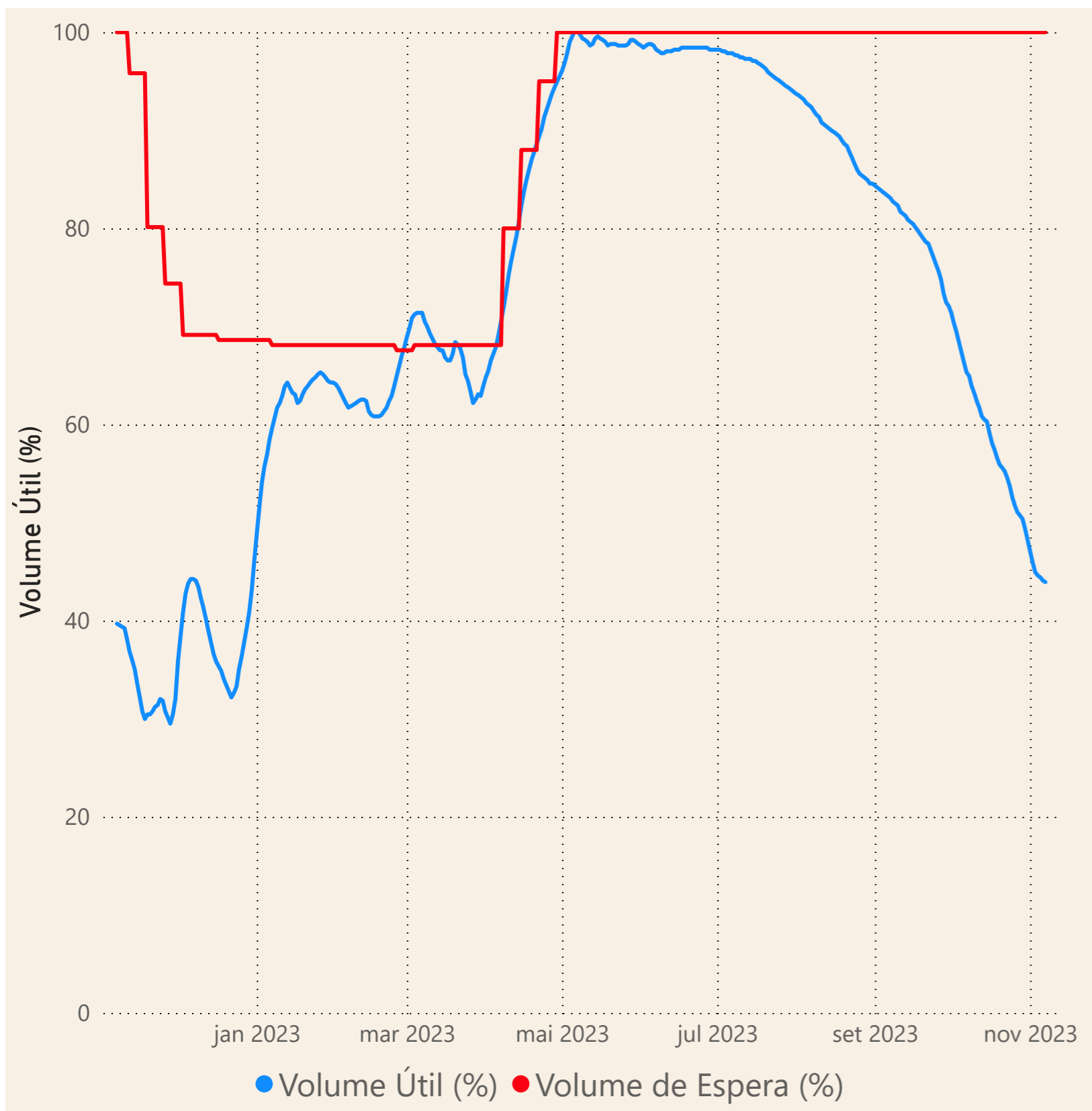
Rio Parnaíba



Fonte de dados: ONS e [HidroWeb](#)

Acompanhamento da Bacia do Rio Parnaíba

Operação da UHE Boa Esperança



Saiba mais sobre os termos técnicos da operação dos reservatórios no [Glossário do Sistema de Acompanhamento de Reservatórios - SAR da ANA](#)