

Localização da bacia do Rio Parnaíba



Legenda:



Usina Hidrelétrica



Estação fluviométrica

Teresina-CHESF - 34690000

Data	Cota (m)	Vazão (m ³ /s)
14/11/2024	1,76	298
15/11/2024	1,93	349
16/11/2024	2,03	378
17/11/2024	2,02	376
18/11/2024	1,86	326

* Média do dia 18/11/24 até 14:45h

UHE Boa Esperança


Data	Vazão Afluente (m ³ /s)	Vazão Defluente (m ³ /s)	Volume Útil (%)
13/11/2024	344	344	28,24
14/11/2024	341	341	28,24
15/11/2024	328	259	28,56
16/11/2024	396	257	29,18
17/11/2024	326	257	29,50

Ribeiro Gonçalves - 34060000

Data	Cota (m)	Vazão (m ³ /s)
14/11/2024	3,12	190
15/11/2024	3,04	178
16/11/2024	2,99	170
17/11/2024	3,17	199
18/11/2024	3,15	195

* Média do dia 18/11/24 até 14:45h

Teresina



Rio Poti


Prata do Piauí - 34770000

Data	Cota (m)	Vazão (m ³ /s)
14/11/2024	0,11	1
15/11/2024	0,11	1
16/11/2024	0,12	1
17/11/2024	0,11	1
18/11/2024	0,10	1

* Média do dia 18/11/24 até 13:45h



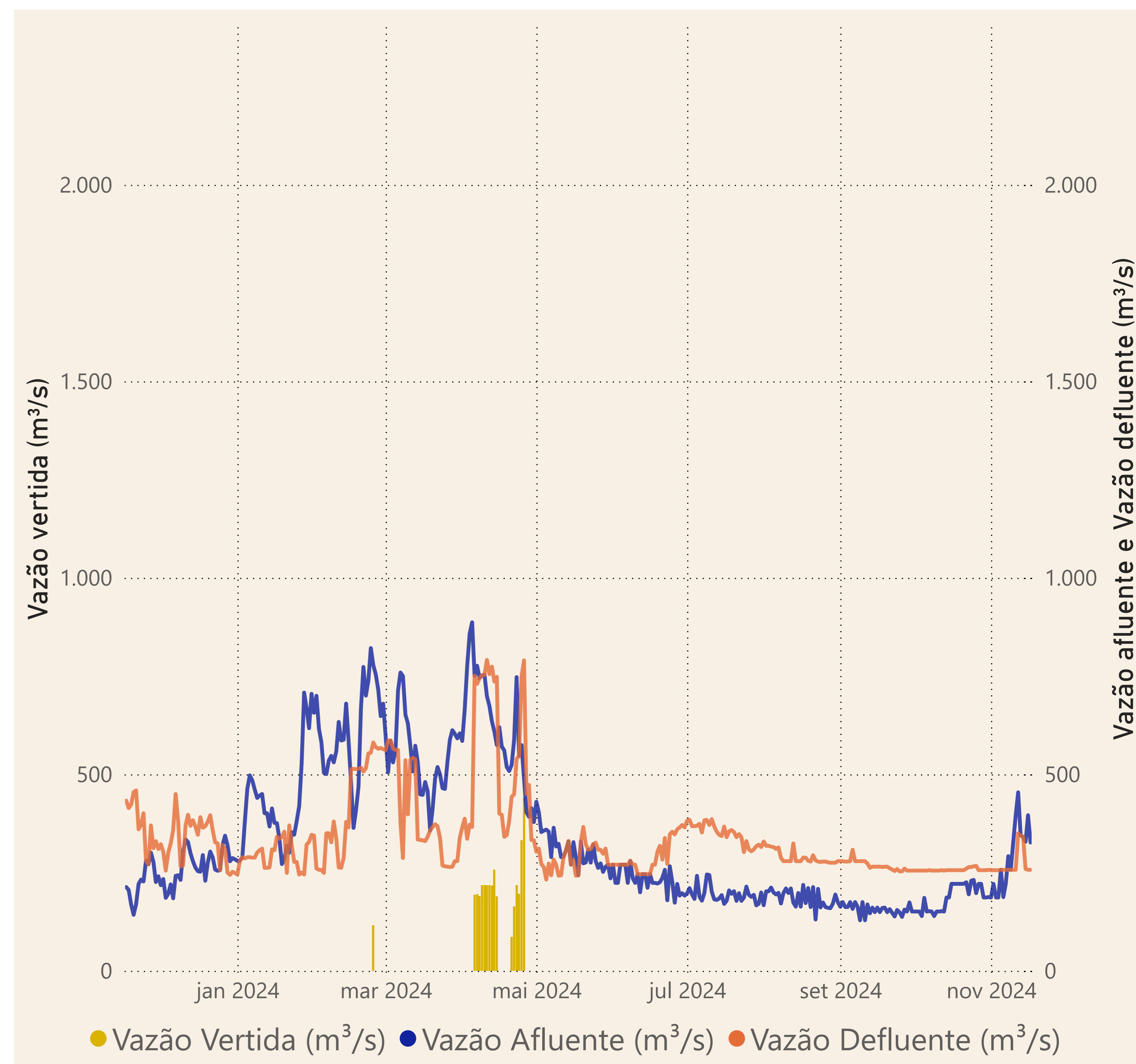
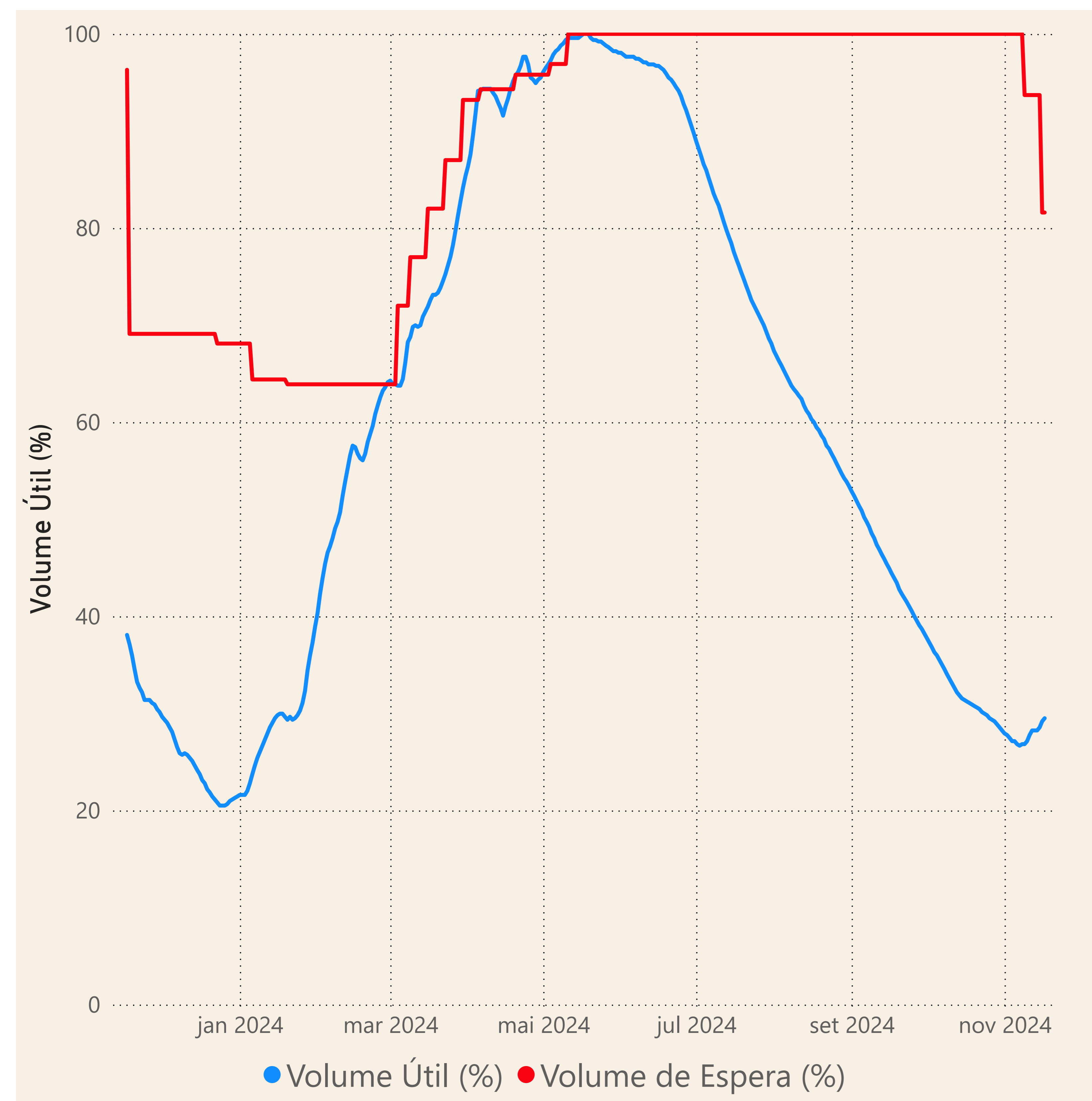
Rio Parnaíba



Fonte de dados: ONS e [HidroWeb](#)

Acompanhamento da Bacia do Rio Parnaíba

Operação da UHE Boa Esperança



Saiba mais sobre os termos técnicos da operação dos reservatórios no [Glossário do Sistema de Acompanhamento de Reservatórios - SAR da ANA](#)