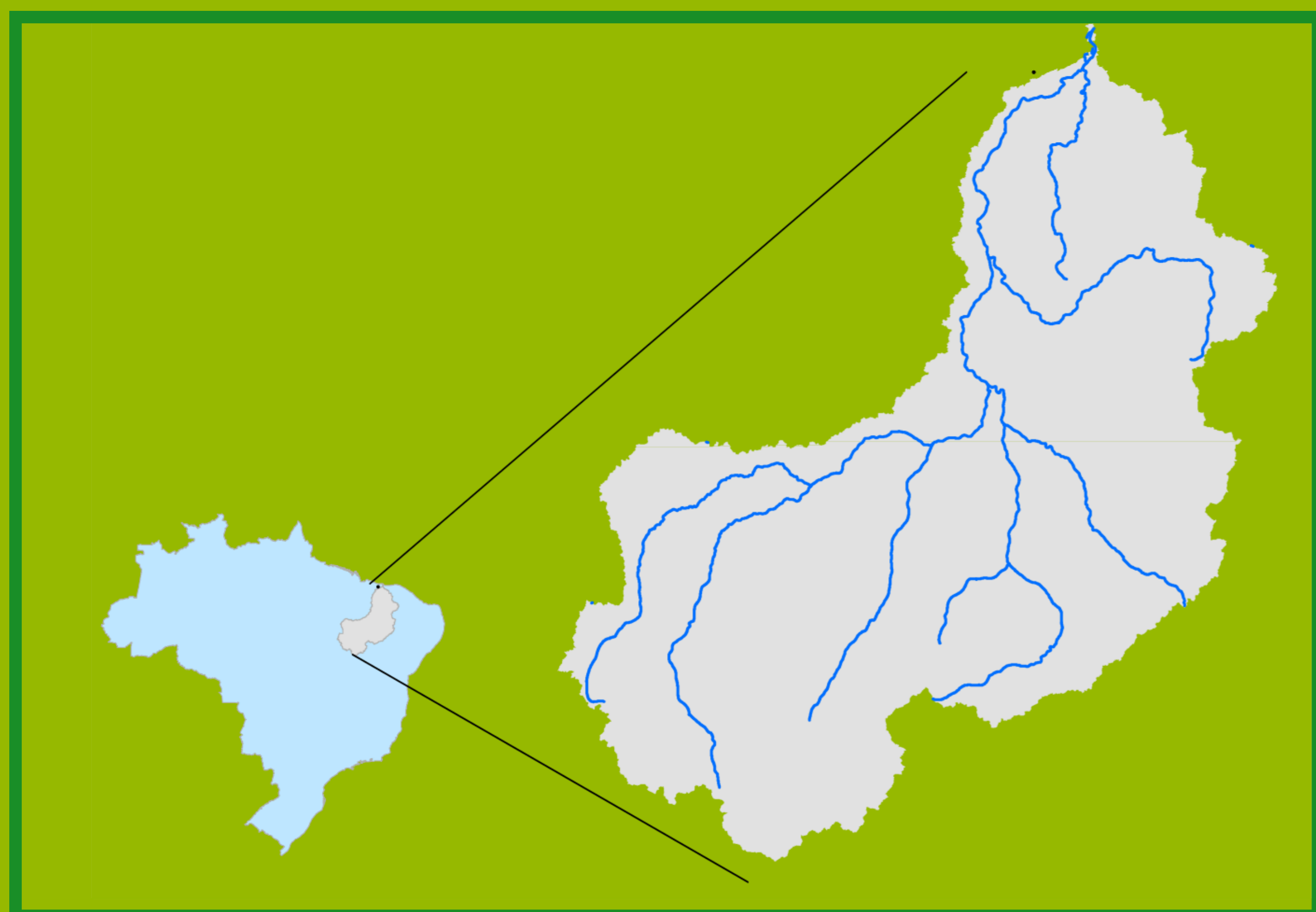


Localização da bacia do Rio Parnaíba



Legenda:



Usina Hidrelétrica



Estação fluviométrica

Teresina-CHESF - 34690000

Data	Cota (m)	Vazão (m ³ /s)
10/11/2024	1,67	274
11/11/2024	1,68	275
12/11/2024	1,69	279
13/11/2024	1,76	298
14/11/2024	1,78	304

* Média do dia 14/11/24 até 14:45h

UHE Boa Esperança


Data	Vazão Afluente (m ³ /s)	Vazão Defluente (m ³ /s)	Volume Útil (%)
09/11/2024	257	257	26,83
10/11/2024	326	257	27,14
11/11/2024	396	257	27,77
12/11/2024	454	350	28,24
13/11/2024	1.710	344	34,41

Ribeiro Gonçalves - 34060000


Data	Cota (m)	Vazão (m ³ /s)
10/11/2024	2,79	140
11/11/2024	2,86	150
12/11/2024	2,90	155
13/11/2024	2,98	169
14/11/2024	3,15	195

* Média do dia 14/11/24 até 14:45h

Teresina



Rio Poti




Prata do Piauí - 34770000

Data	Cota (m)	Vazão (m ³ /s)
10/11/2024	0,10	1
11/11/2024	0,09	1
12/11/2024	0,10	1
13/11/2024	0,11	1
14/11/2024	0,11	1

* Média do dia 14/11/24 até 14:15h



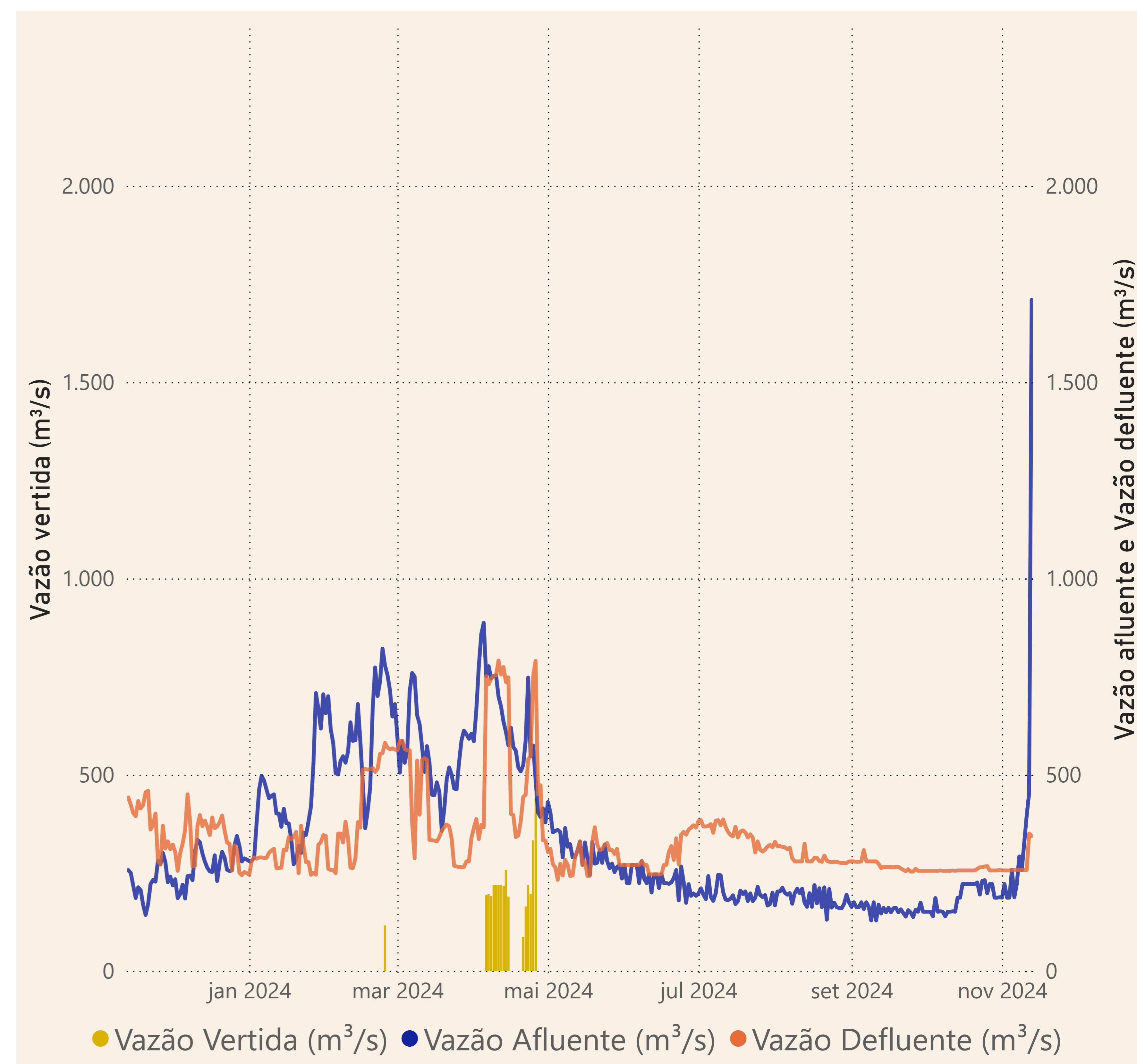
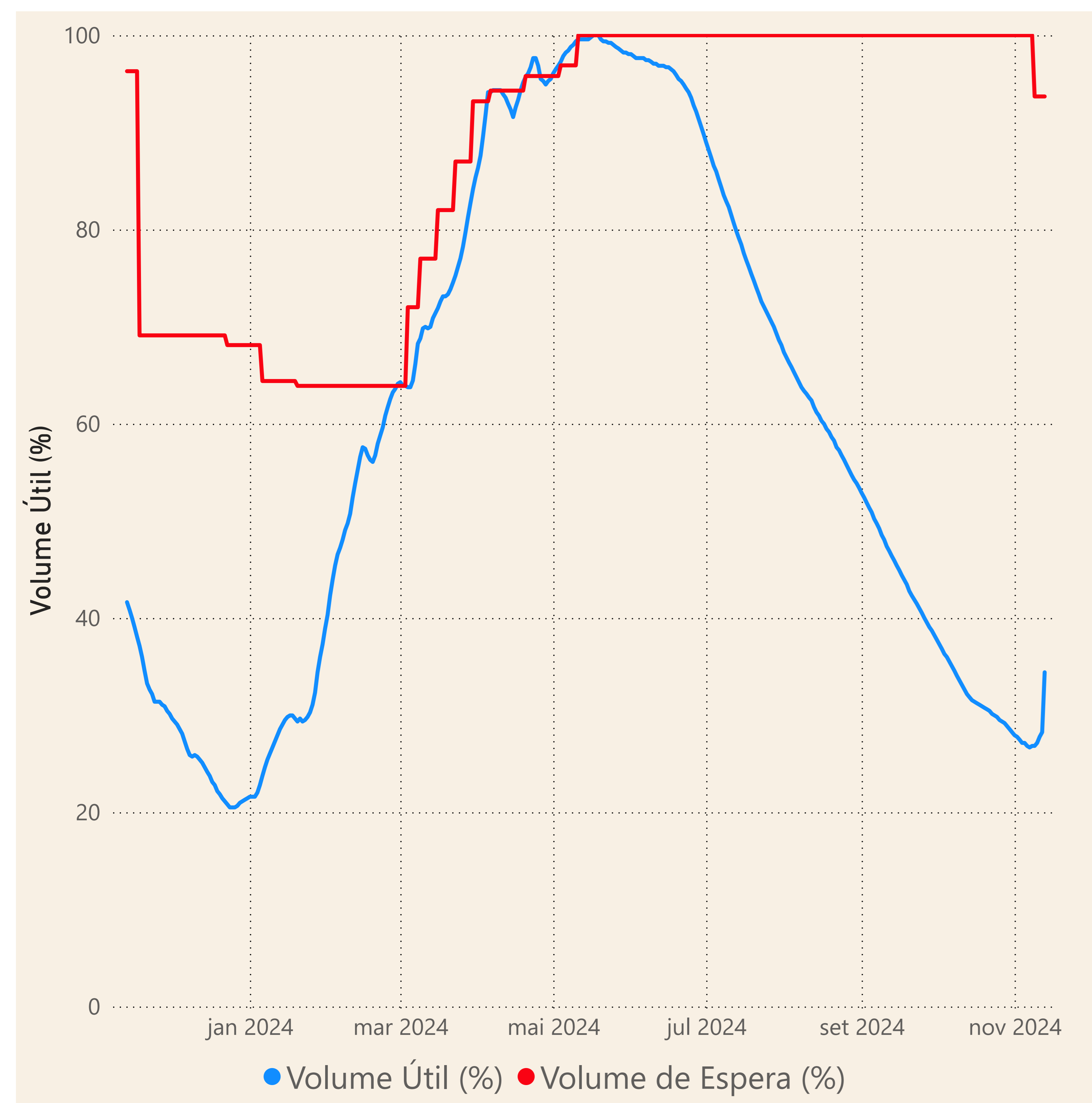
Rio Parnaíba



Fonte de dados: ONS e [HidroWeb](#)

Acompanhamento da Bacia do Rio Parnaíba

Operação da UHE Boa Esperança



Saiba mais sobre os termos técnicos da operação dos reservatórios no [Glossário do Sistema de Acompanhamento de Reservatórios - SAR da ANA](#)