

Localização da bacia do Rio Parnaíba



Legenda:



Teresina-CHESF - 34690000

Data	Cota (m)	Vazão (m ³ /s)
09/11/2024	1,68	274
10/11/2024	1,67	274
11/11/2024	1,68	275
12/11/2024	1,69	279
13/11/2024	1,75	295

* Média do dia 13/11/24 até 14:45h

UHE Boa Esperança

Data	Vazão Afluente (m ³ /s)	Vazão Defluente (m ³ /s)	Volume Útil (%)
08/11/2024	292	257	26,83
09/11/2024	257	257	26,83
10/11/2024	326	257	27,14
11/11/2024	396	257	27,77
12/11/2024	454	350	28,24

Ribeiro Gonçalves - 34060000

Data	Cota (m)	Vazão (m ³ /s)
09/11/2024	2,78	139
10/11/2024	2,79	140
11/11/2024	2,86	150
12/11/2024	2,90	155
13/11/2024	2,93	161

* Média do dia 13/11/24 até 13:45h

Prata do Piauí - 34770000


Data	Cota (m)	Vazão (m ³ /s)
09/11/2024	0,11	1
10/11/2024	0,10	1
11/11/2024	0,09	1
12/11/2024	0,10	1
13/11/2024	0,11	1

* Média do dia 13/11/24 até 14:15h


Teresina



Rio Poti



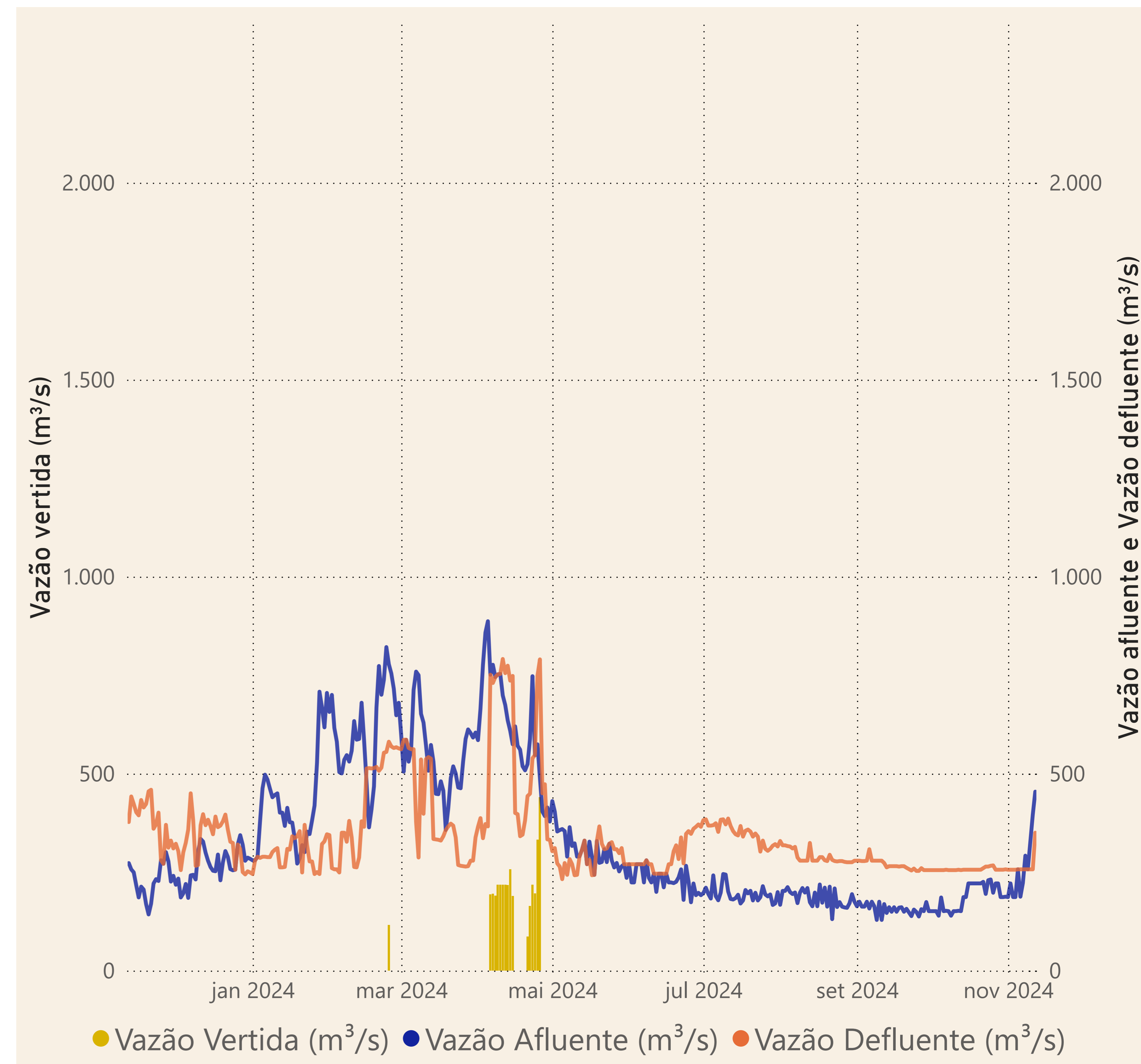
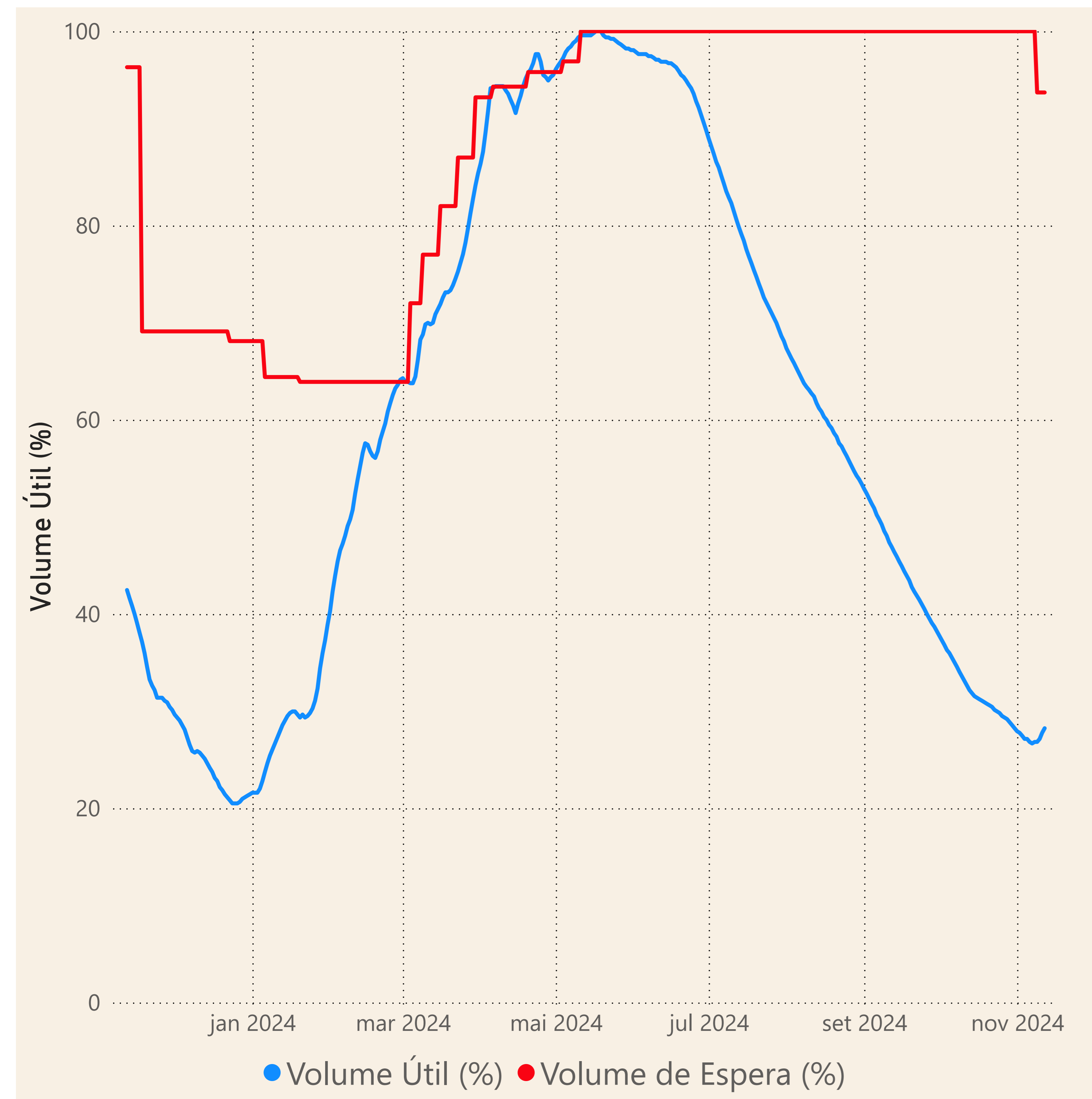
Rio Parnaíba



Fonte de dados: ONS e [HidroWeb](#)

Acompanhamento da Bacia do Rio Parnaíba

Operação da UHE Boa Esperança



Saiba mais sobre os termos técnicos da operação dos reservatórios no [Glossário do Sistema de Acompanhamento de Reservatórios - SAR da ANA](#)