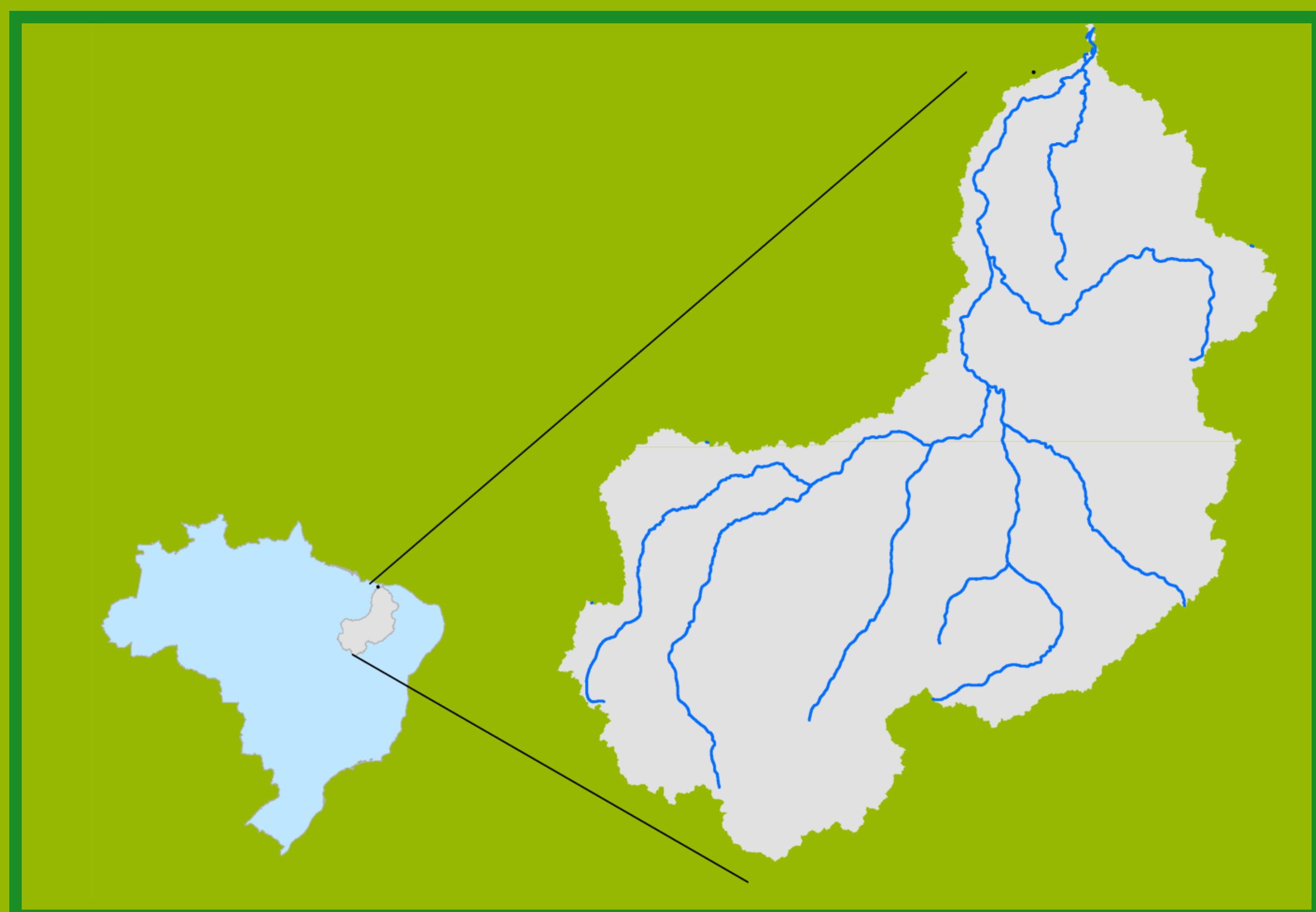


Localização da bacia do Rio Parnaíba



Legenda:



Usina Hidrelétrica



Estação fluviométrica

Teresina-CHESF - 34690000

Data	Cota (m)	Vazão (m ³ /s)
08/11/2024	1,68	275
09/11/2024	1,68	274
10/11/2024	1,67	274
11/11/2024	1,68	275
12/11/2024	1,68	276

* Média do dia 12/11/24 até 14:45h

UHE Boa Esperança


Data	Vazão Afluente (m ³ /s)	Vazão Defluente (m ³ /s)	Volume Útil (%)
07/11/2024	222	257	26,67
08/11/2024	292	257	26,83
09/11/2024	222	257	26,67
10/11/2024	327	258	26,99
11/11/2024	396	257	27,62

Ribeiro Gonçalves - 34060000

Data	Cota (m)	Vazão (m ³ /s)
08/11/2024	2,77	137
09/11/2024	2,78	139
10/11/2024	2,79	140
11/11/2024	2,86	150
12/11/2024	2,88	154

* Média do dia 12/11/24 até 14:45h

Teresina



Rio Poti


Prata do Piauí - 34770000

Data	Cota (m)	Vazão (m ³ /s)
08/11/2024	0,11	1
09/11/2024	0,11	1
10/11/2024	0,10	1
11/11/2024	0,09	1
12/11/2024	0,10	1

* Média do dia 12/11/24 até 14:15h



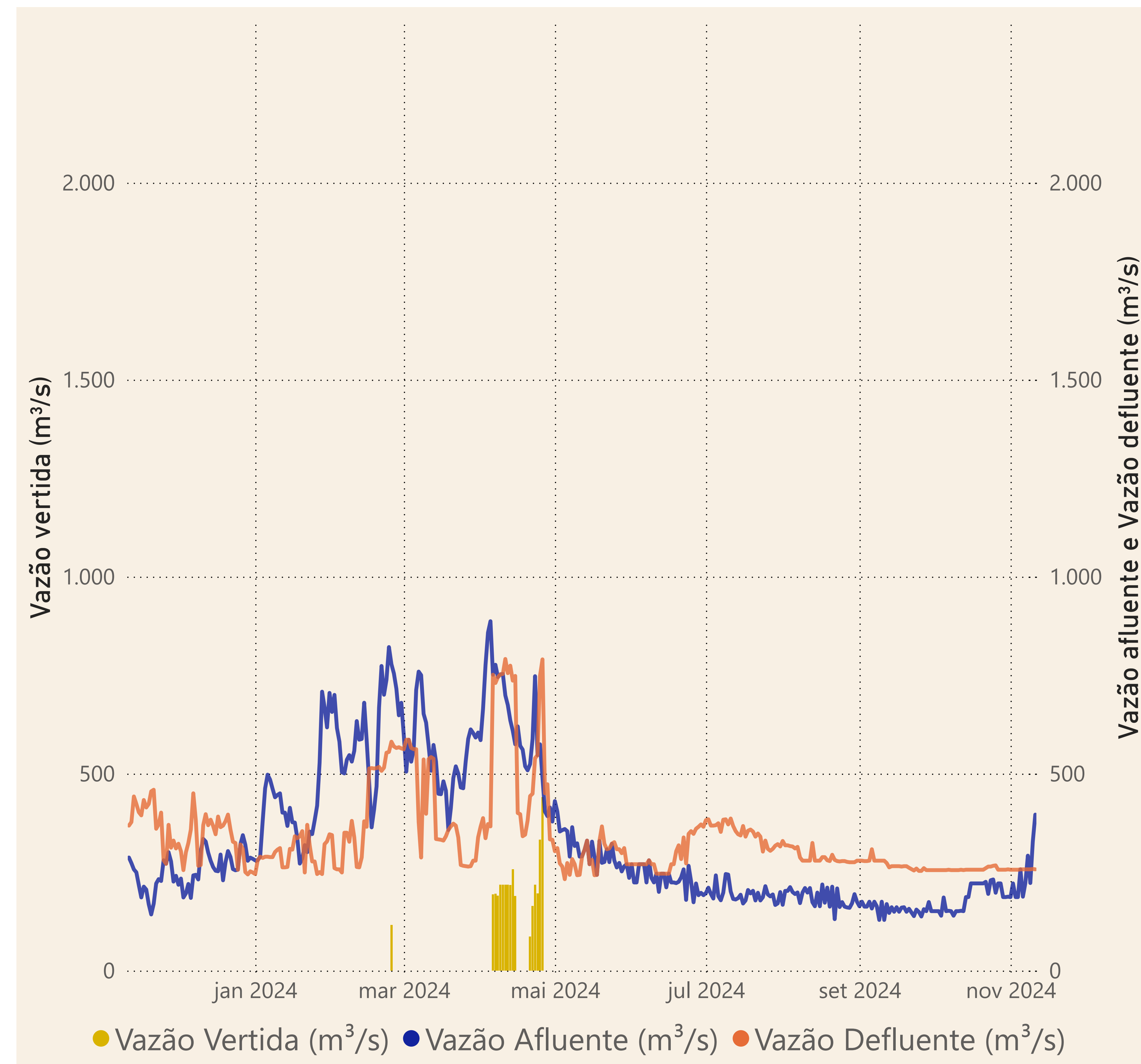
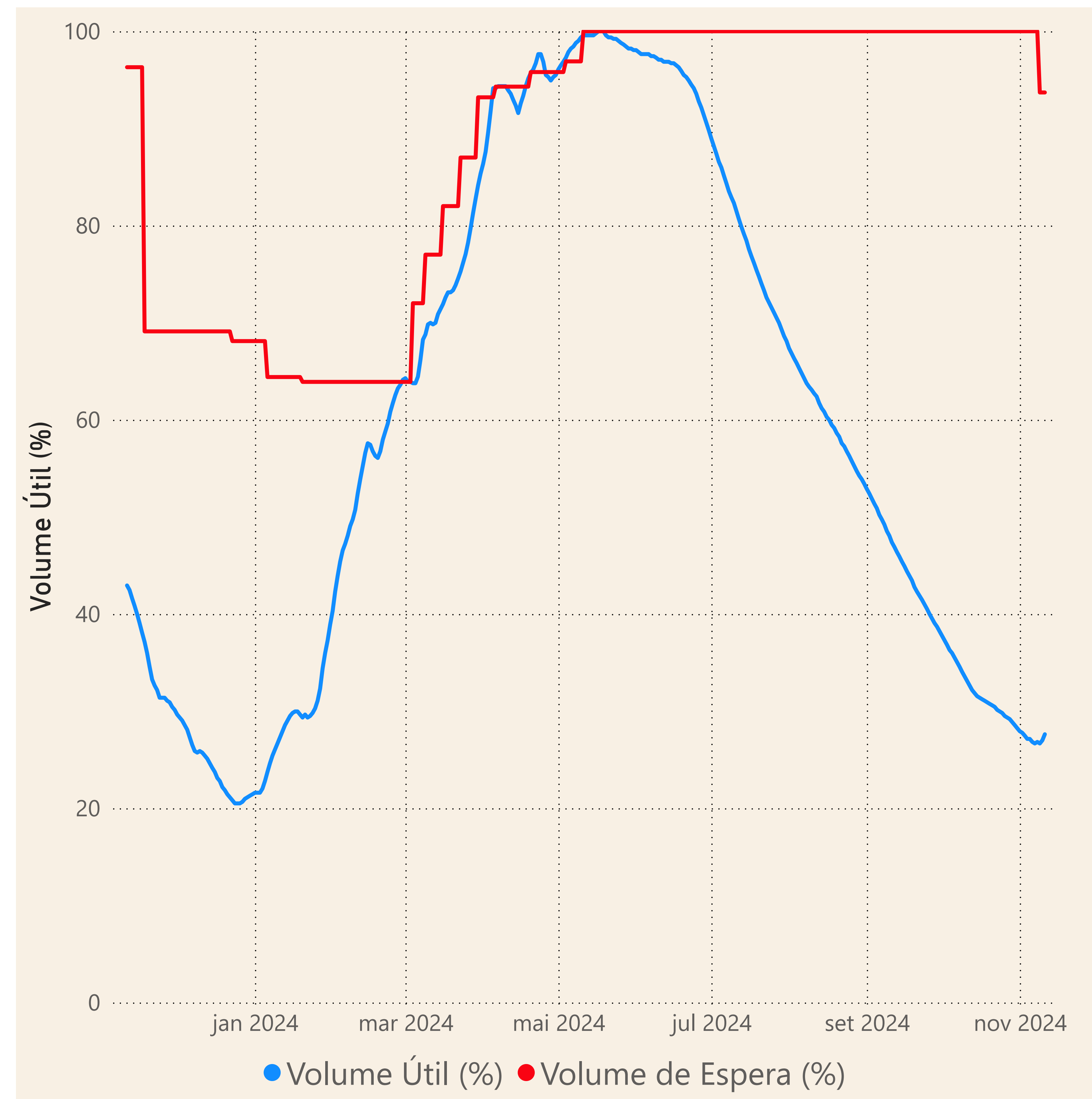
Rio Parnaíba



Fonte de dados: ONS e [HidroWeb](#)

Acompanhamento da Bacia do Rio Parnaíba

Operação da UHE Boa Esperança



Saiba mais sobre os termos técnicos da operação dos reservatórios no [Glossário do Sistema de Acompanhamento de Reservatórios - SAR da ANA](#)