

Localização da bacia do Rio Parnaíba



Legenda:



Usina Hidrelétrica



Estação fluviométrica

Teresina-CHESF - 34690000

Data	Cota (m)	Vazão (m ³ /s)
07/11/2024	1,68	275
08/11/2024	1,68	275
09/11/2024	1,68	274
10/11/2024	1,67	274
11/11/2024	1,68	275

* Média do dia 11/11/24 até 14:45h

UHE Boa Esperança

Data	Vazão Afluente (m ³ /s)	Vazão Defluente (m ³ /s)	Volume Útil (%)
06/11/2024	188	257	26,83
07/11/2024	222	257	26,67
08/11/2024	292	257	26,83
09/11/2024	222	257	26,67
10/11/2024	223	258	26,52

Ribeiro Gonçalves - 34060000

Data	Cota (m)	Vazão (m ³ /s)
07/11/2024	2,75	134
08/11/2024	2,77	137
09/11/2024	2,78	139
10/11/2024	2,79	140
11/11/2024	2,85	148


* Média do dia 11/11/24 até 14:45h

Prata do Piauí - 34770000


Data	Cota (m)	Vazão (m ³ /s)
07/11/2024	0,11	1
08/11/2024	0,11	1
09/11/2024	0,11	1
10/11/2024	0,10	1
11/11/2024	0,10	1

* Média do dia 11/11/24 até 14:15h


Teresina



Rio Poti



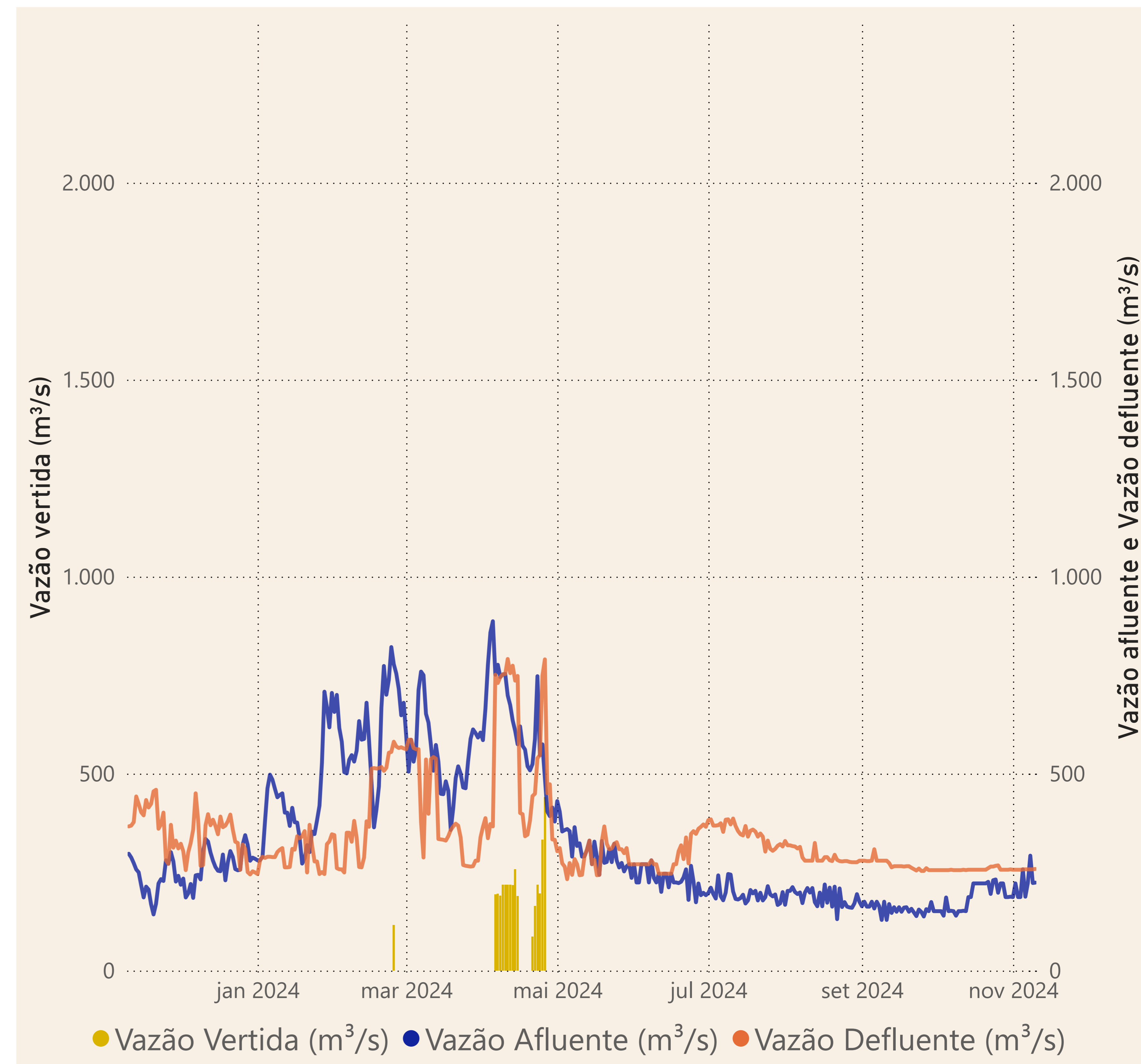
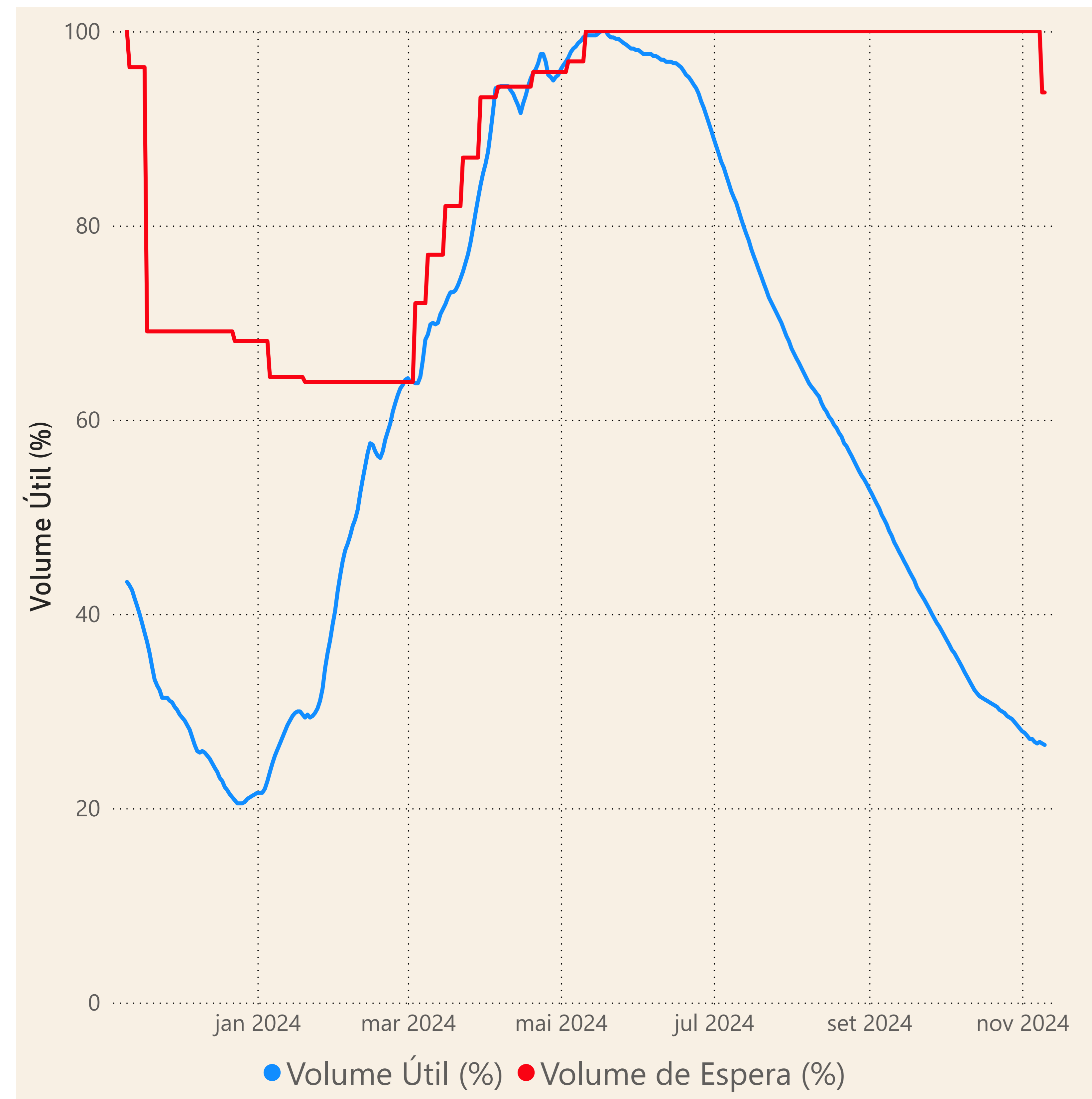
Rio Parnaíba



Fonte de dados: ONS e [HidroWeb](#)

Acompanhamento da Bacia do Rio Parnaíba

Operação da UHE Boa Esperança



Saiba mais sobre os termos técnicos da operação dos reservatórios no [Glossário do Sistema de Acompanhamento de Reservatórios - SAR da ANA](#)