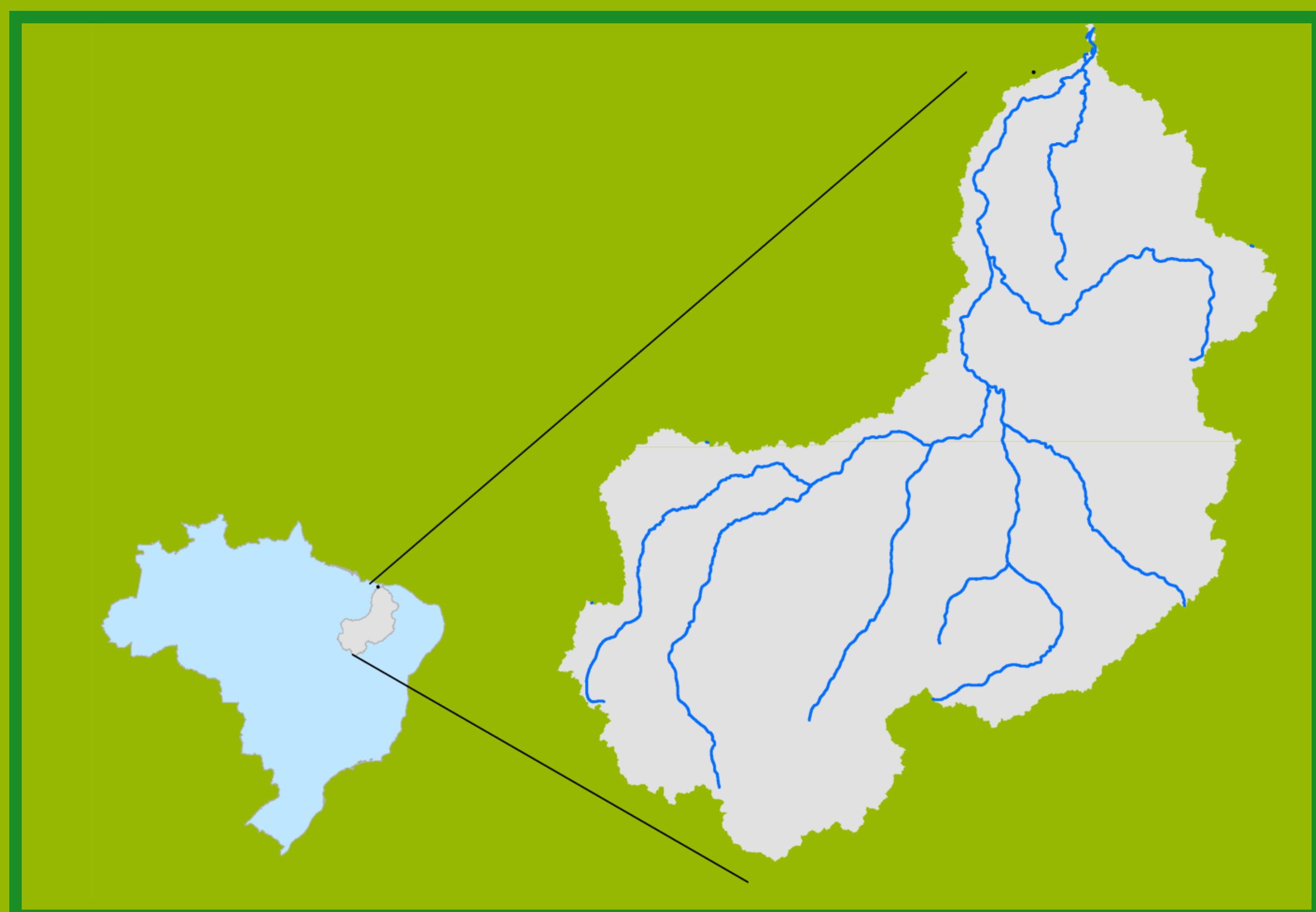


Localização da bacia do Rio Parnaíba



Legenda:



Usina Hidrelétrica



Estação fluviométrica

Teresina-CHESF - 34690000

Data	Cota (m)	Vazão (m ³ /s)
04/11/2024	1,68	275
05/11/2024	1,68	275
06/11/2024	1,68	275
07/11/2024	1,68	275
08/11/2024	1,68	275

* Média do dia 08/11/24 até 13:45h

UHE Boa Esperança



Data	Vazão Afluente (m ³ /s)	Vazão Defluente (m ³ /s)	Volume Útil (%)
03/11/2024	187	256	27,46
04/11/2024	187	256	27,14
05/11/2024	257	257	27,14
06/11/2024	188	257	26,83
07/11/2024	222	257	26,67

Ribeiro Gonçalves - 34060000


Data	Cota (m)	Vazão (m ³ /s)
04/11/2024	2,79	140
05/11/2024	2,80	141
06/11/2024	2,79	139
07/11/2024	2,75	134
08/11/2024	2,77	136

* Média do dia 08/11/24 até 13:45h

Teresina




Rio Poti




Prata do Piauí - 34770000

Data	Cota (m)	Vazão (m ³ /s)
04/11/2024	0,10	1
05/11/2024	0,10	1
06/11/2024	0,11	1
07/11/2024	0,11	1
08/11/2024	0,11	1

* Média do dia 08/11/24 até 13:15h



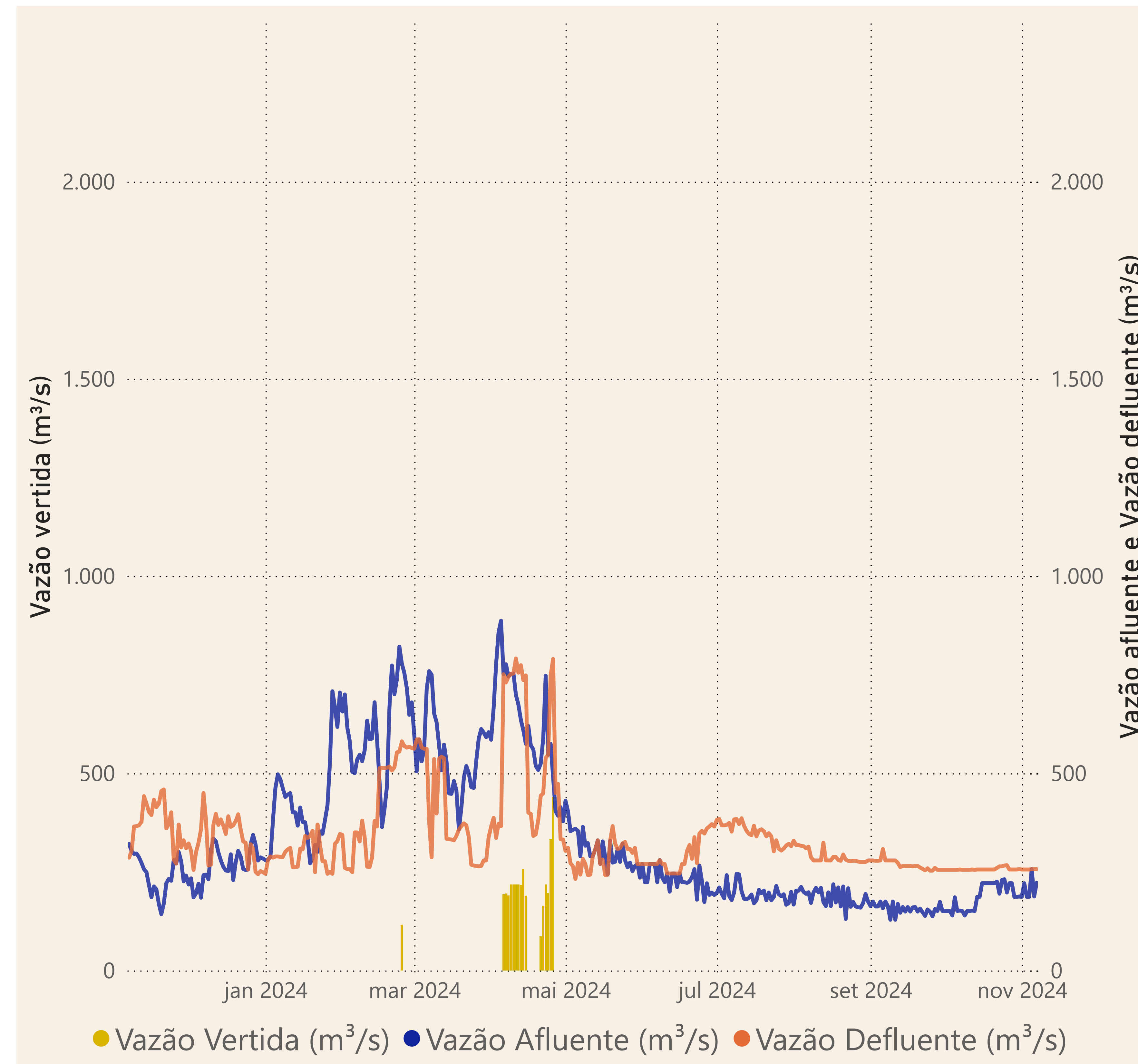
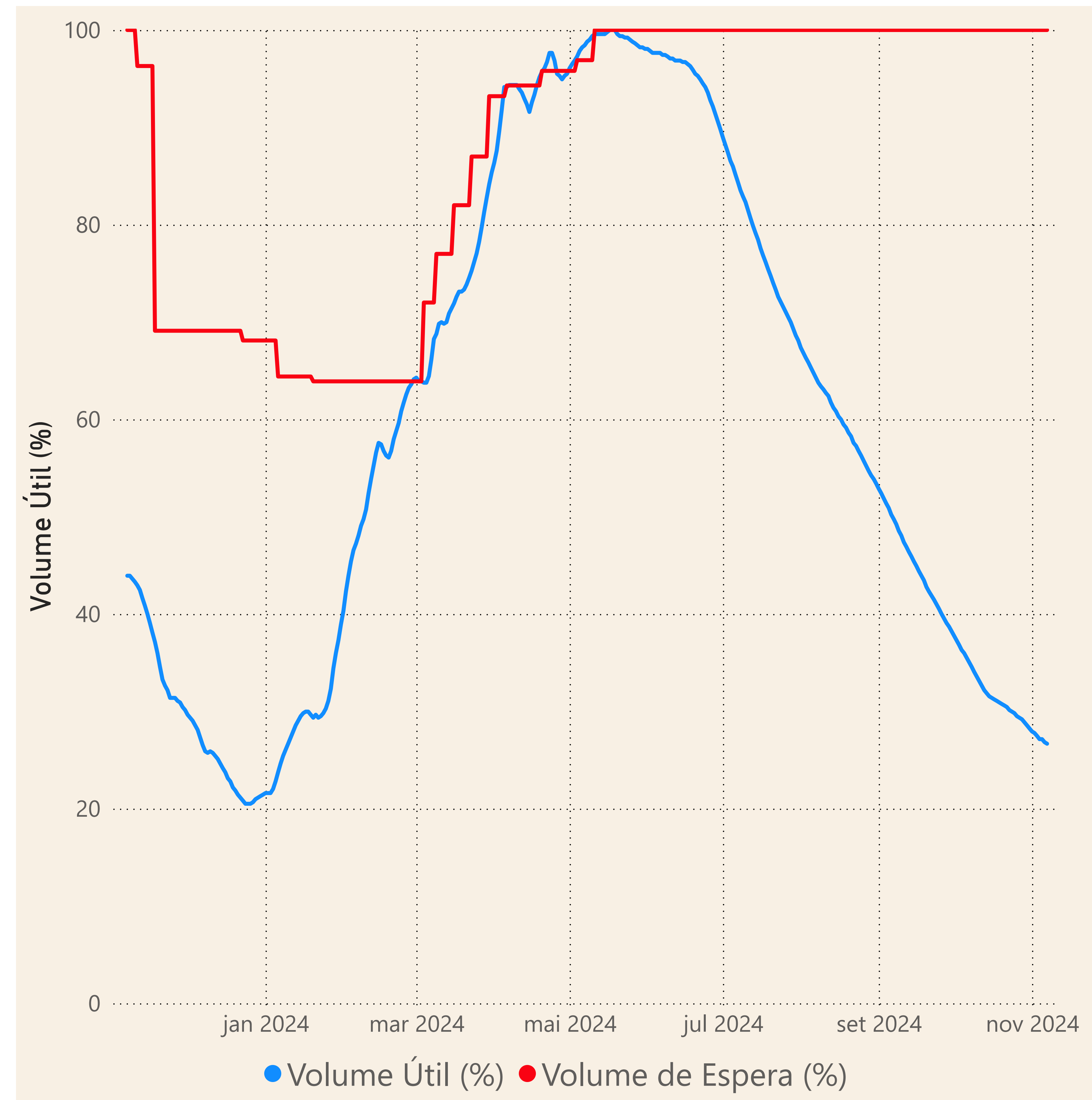
Rio Parnaíba



Fonte de dados: ONS e [HidroWeb](#)

Acompanhamento da Bacia do Rio Parnaíba

Operação da UHE Boa Esperança



Saiba mais sobre os termos técnicos da operação dos reservatórios no [Glossário do Sistema de Acompanhamento de Reservatórios - SAR da ANA](#)

Fonte de dados: ONS