

Localização da bacia do Rio Parnaíba



Legenda:



Teresina-CHESF - 34690000

Data	Cota (m)	Vazão (m³/s)
03/11/2024	1,68	275
04/11/2024	1,68	275
05/11/2024	1,68	274
06/11/2024	1,68	275
07/11/2024	1,68	275

* Média do dia 07/11/24 até 14:45h

UHE Boa Esperança

Data	Vazão Afluente (m³/s)	Vazão Defluente (m³/s)	Volume Útil (%)
02/11/2024	221	256	27,77
03/11/2024	187	256	27,46
04/11/2024	187	256	27,14
05/11/2024	257	257	27,14
06/11/2024	188	257	26,83

Ribeiro Gonçalves - 34060000

Data	Cota (m)	Vazão (m³/s)
03/11/2024	2,78	138
04/11/2024	2,79	140
05/11/2024	2,78	139
06/11/2024	2,77	137
07/11/2024	2,75	134

* Média do dia 07/11/24 até 14:45h

Teresina


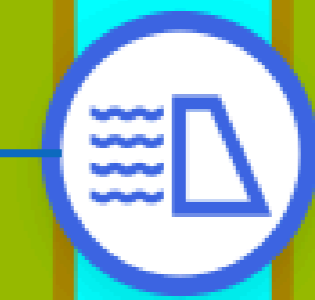


Rio Poti


Prata do Piauí - 34770000

Data	Cota (m)	Vazão (m³/s)
03/11/2024	0,10	1
04/11/2024	0,10	1
05/11/2024	0,09	1
06/11/2024	0,11	1
07/11/2024	0,11	1

* Média do dia 07/11/24 até 14:15h



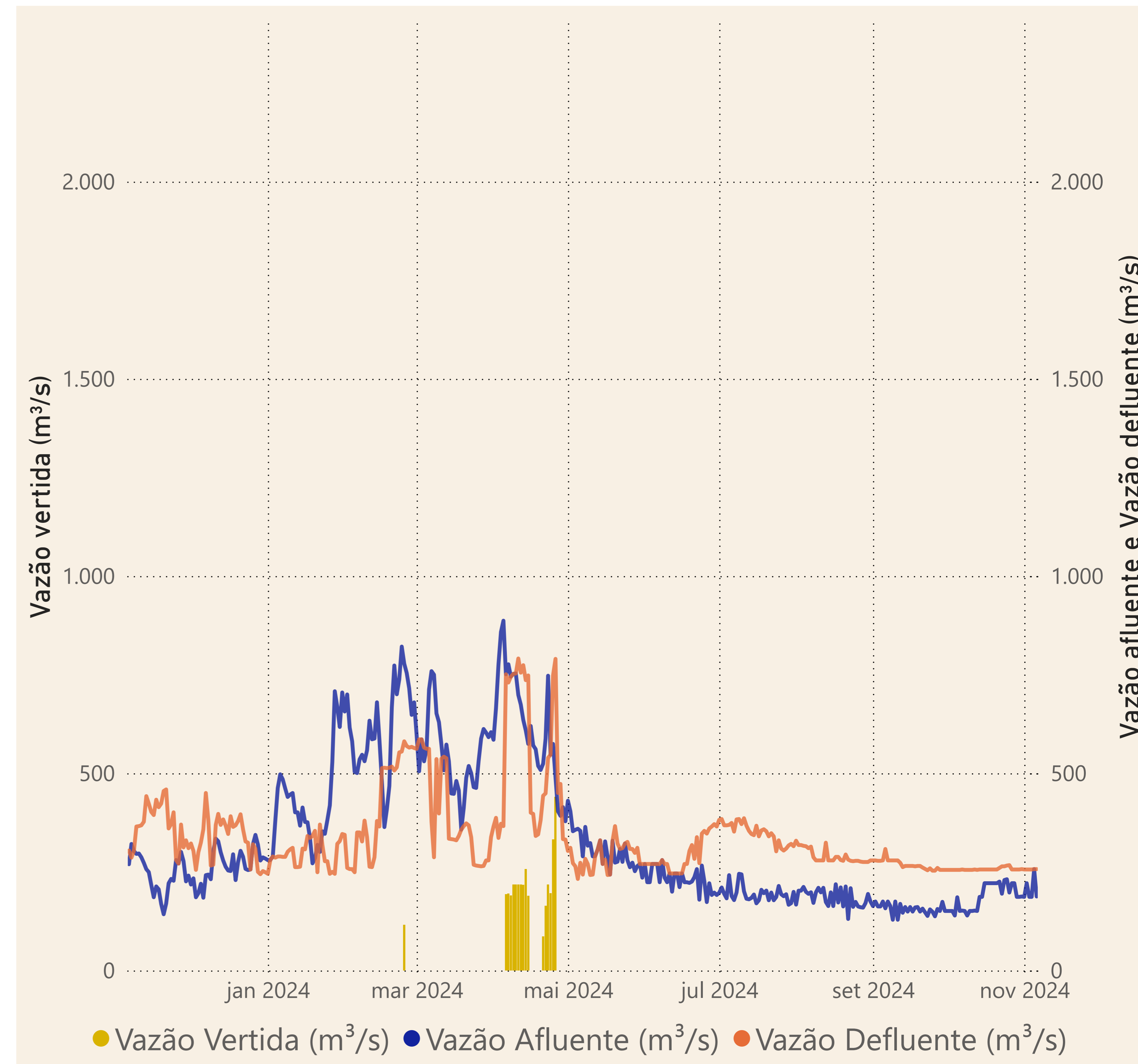
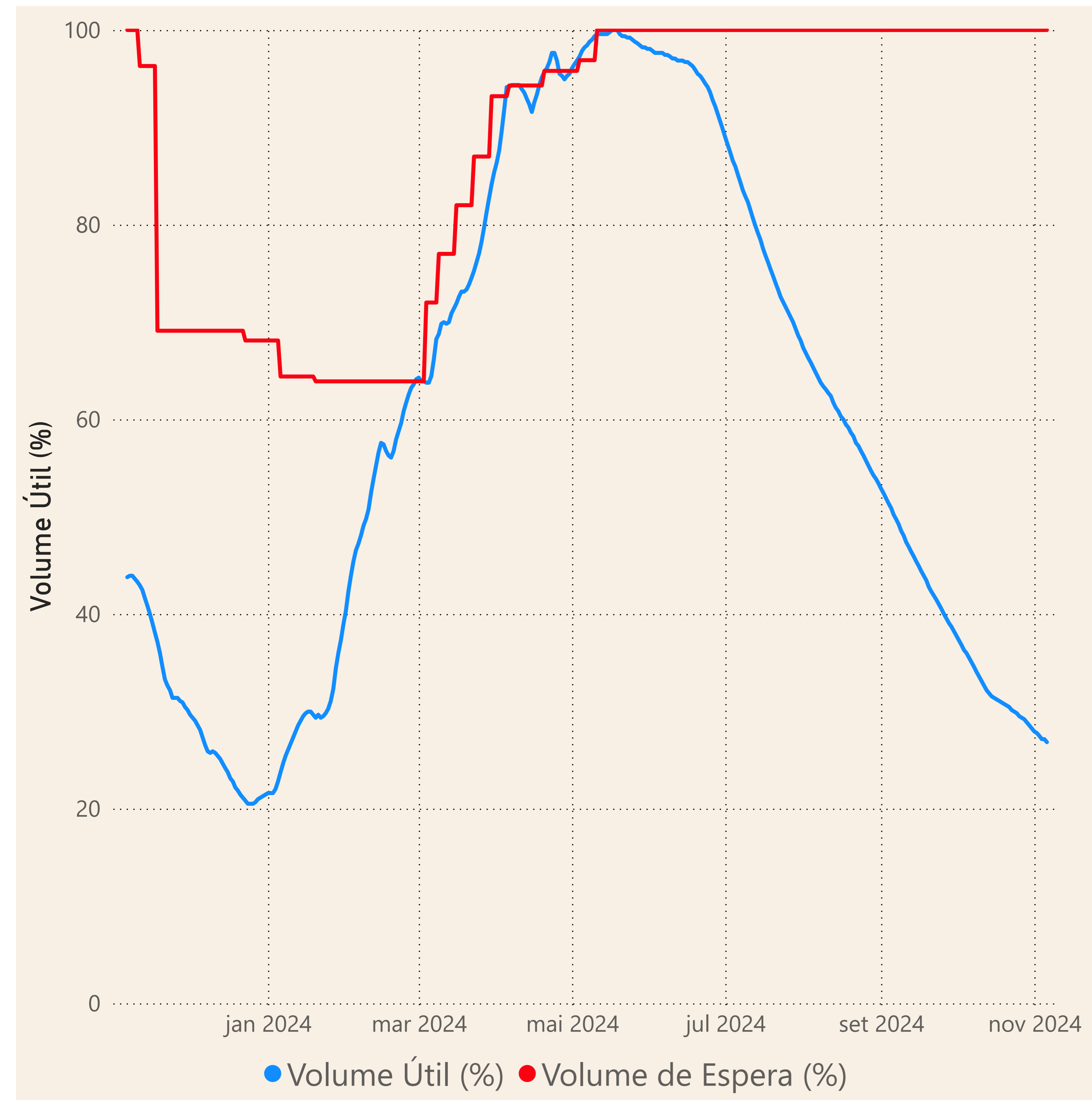
Rio Parnaíba



Fonte de dados: ONS e [HidroWeb](#)

Acompanhamento da Bacia do Rio Parnaíba

Operação da UHE Boa Esperança



Saiba mais sobre os termos técnicos da operação dos reservatórios no [Glossário do Sistema de Acompanhamento de Reservatórios - SAR da ANA](#)