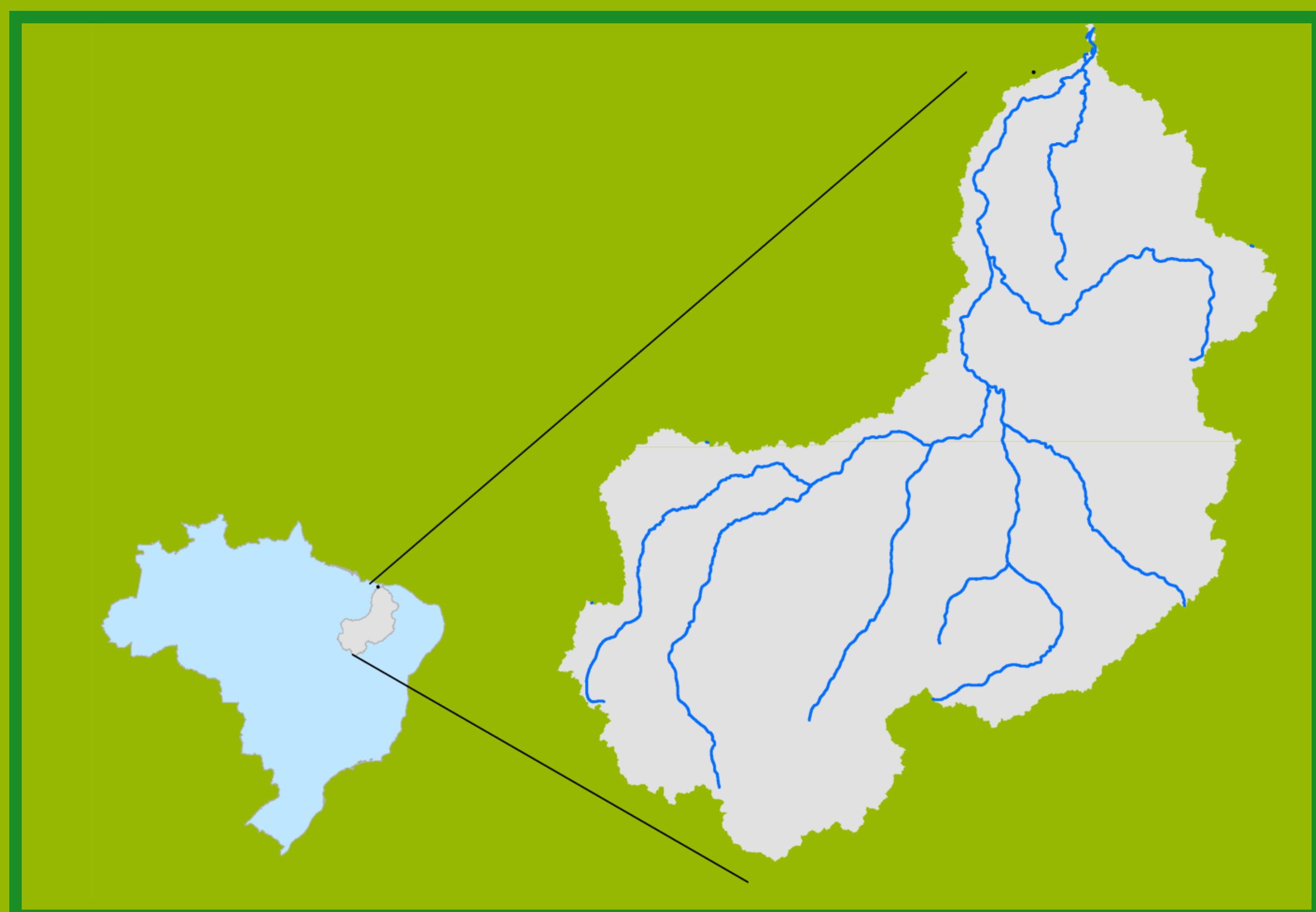


Localização da bacia do Rio Parnaíba



Legenda:



Usina Hidrelétrica



Estação fluviométrica

Teresina-CHESF - 34690000

Data	Cota (m)	Vazão (m ³ /s)
02/11/2024	1,68	275
03/11/2024	1,68	275
04/11/2024	1,68	275
05/11/2024	1,68	274
06/11/2024	1,68	275

* Média do dia 06/11/24 até 17:45h

UHE Boa Esperança

Data	Vazão Afluente (m ³ /s)	Vazão Defluente (m ³ /s)	Volume Útil (%)
01/11/2024	187	256	27,93
02/11/2024	221	256	27,77
03/11/2024	187	256	27,46
04/11/2024	187	256	27,14
05/11/2024	257	257	27,14

Ribeiro Gonçalves - 34060000

Data	Cota (m)	Vazão (m ³ /s)
02/11/2024	2,73	131
03/11/2024	2,78	138
04/11/2024	2,79	140
05/11/2024	2,78	139
06/11/2024	2,78	138

* Média do dia 06/11/24 até 17:45h

Teresina



Rio Poti

Prata do Piauí - 34770000

Data	Cota (m)	Vazão (m ³ /s)
02/11/2024	0,10	1
03/11/2024	0,10	1
04/11/2024	0,10	1
05/11/2024	0,09	1
06/11/2024	0,10	1

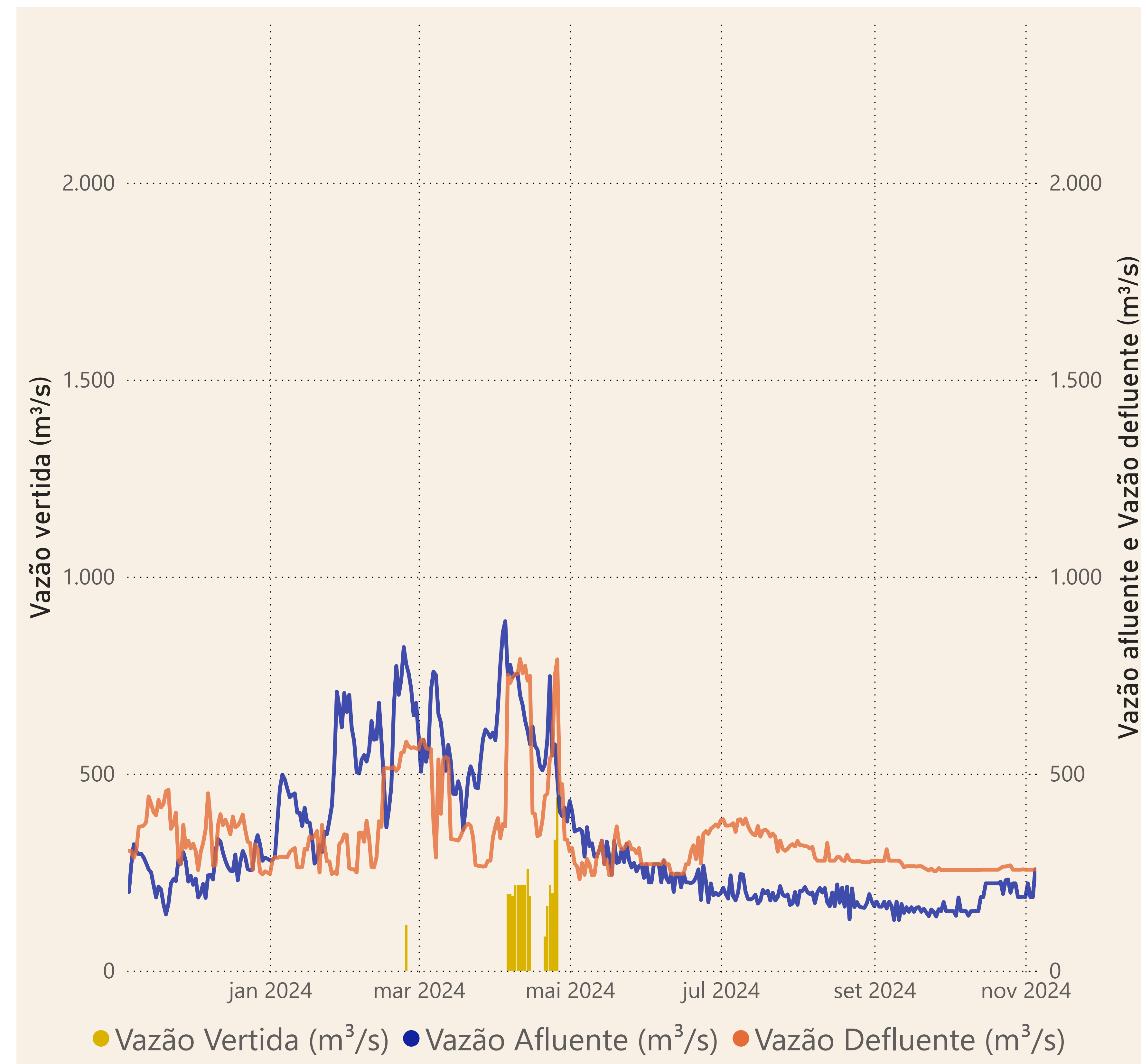
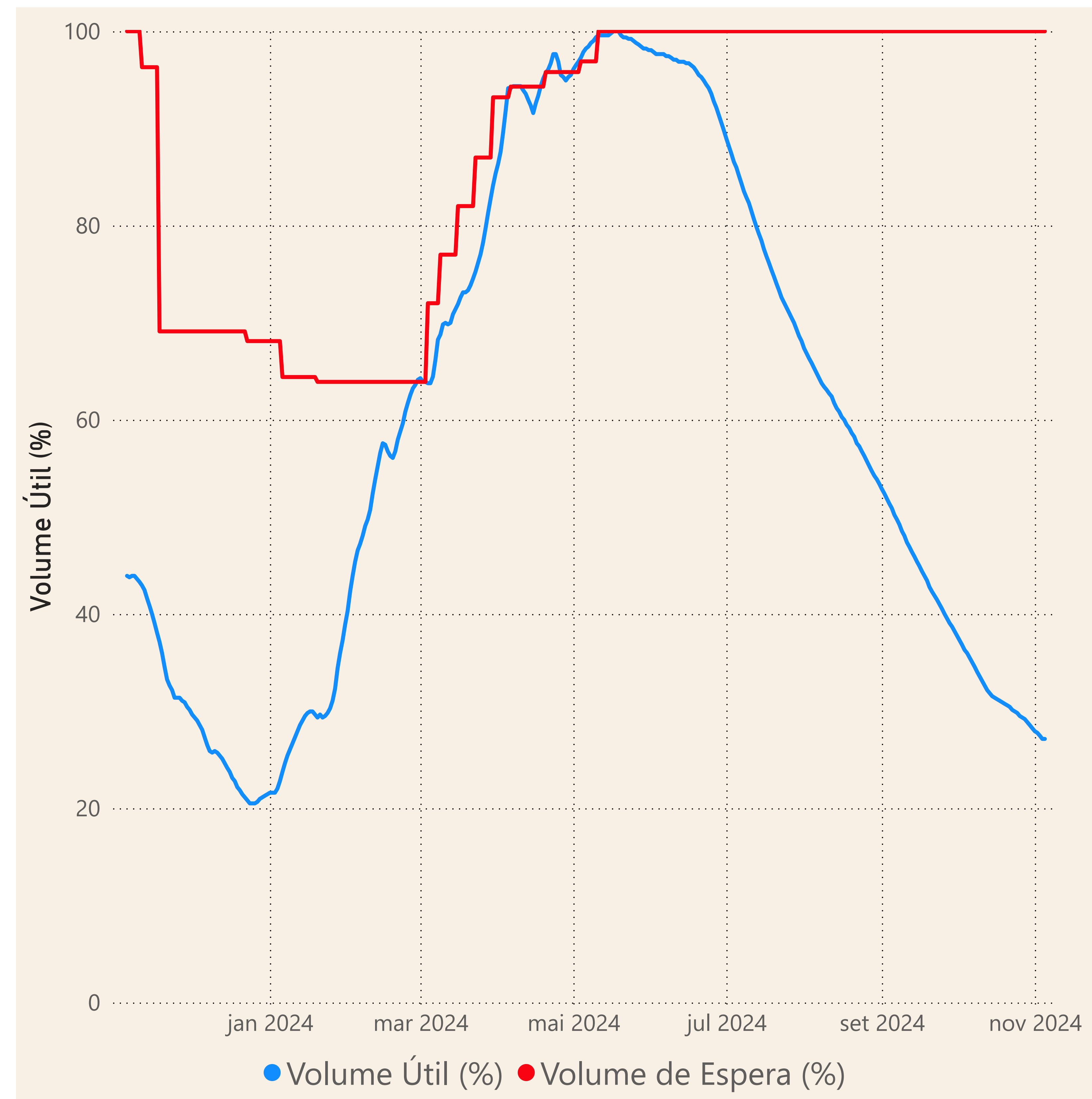
* Média do dia 06/11/24 até 17:15h

Rio Parnaíba

Fonte de dados: ONS e [HidroWeb](#)

Acompanhamento da Bacia do Rio Parnaíba

Operação da UHE Boa Esperança



Saiba mais sobre os termos técnicos da operação dos reservatórios no [Glossário do Sistema de Acompanhamento de Reservatórios - SAR da ANA](#)