

## Localização da bacia do Rio Parnaíba



Legenda:



**Teresina-CHESF - 34690000**

Data	Cota (m)	Vazão (m³/s)
01/11/2024	1,68	275
02/11/2024	1,68	275
03/11/2024	1,68	275
04/11/2024	1,68	275
05/11/2024	1,68	274

\* Média do dia 05/11/24 até 08:45h

**UHE Boa Esperança**

Data	Vazão Afluente (m³/s)	Vazão Defluente (m³/s)	Volume Útil (%)
31/10/2024	188	257	28,24
01/11/2024	187	256	27,93
02/11/2024	221	256	27,77
03/11/2024	187	256	27,46
04/11/2024	187	256	27,14

**Ribeiro Gonçalves - 34060000**

Data	Cota (m)	Vazão (m³/s)
01/11/2024	2,71	128
02/11/2024	2,73	131
03/11/2024	2,78	138
04/11/2024	2,79	140
05/11/2024	2,78	139

\* Média do dia 05/11/24 até 08:45h

Teresina



Rio Poti


**Prata do Piauí - 34770000**

Data	Cota (m)	Vazão (m³/s)
01/11/2024	0,10	1
02/11/2024	0,10	1
03/11/2024	0,10	1
04/11/2024	0,10	1
05/11/2024	0,09	1

\* Média do dia 05/11/24 até 12:15h



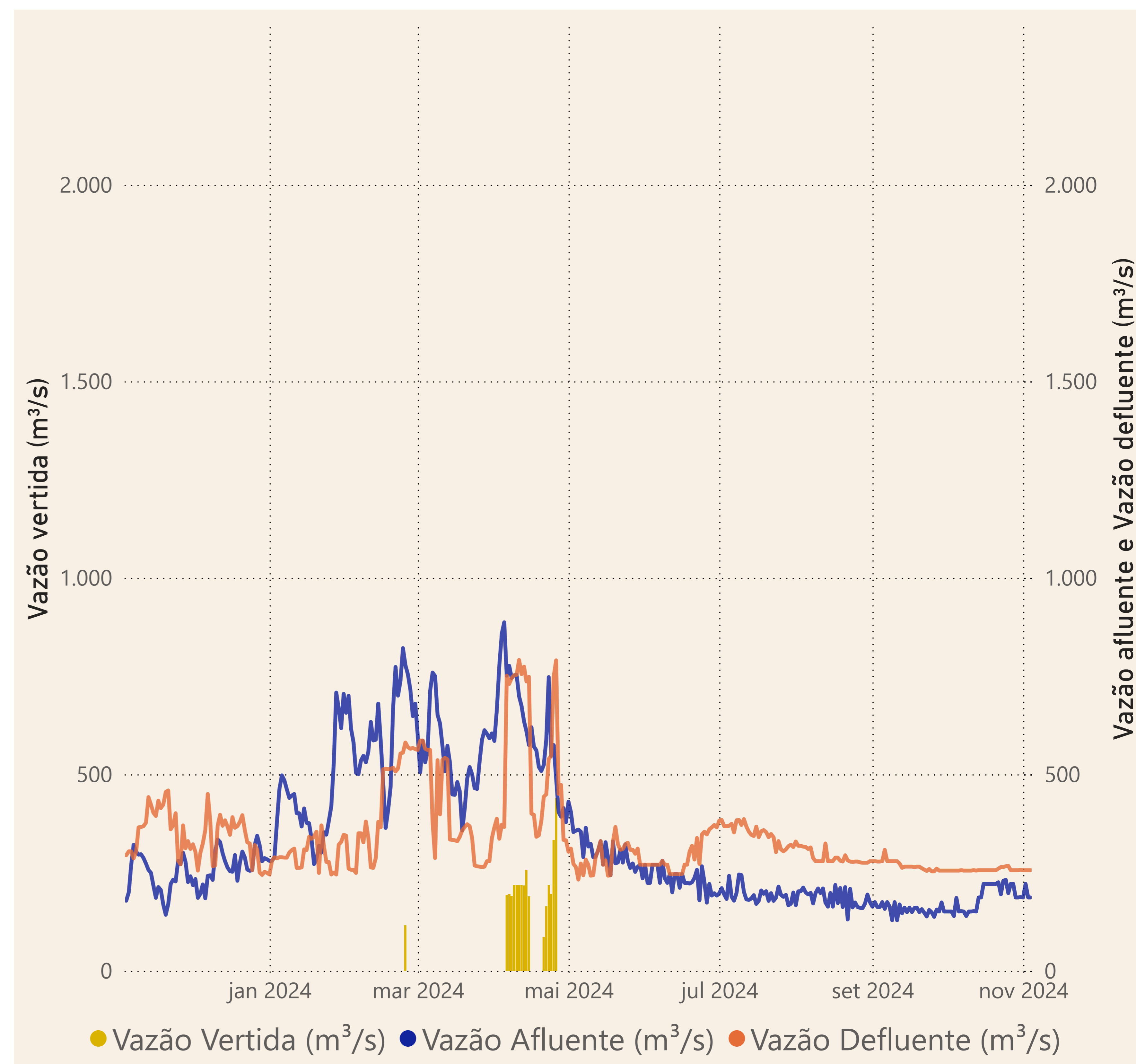
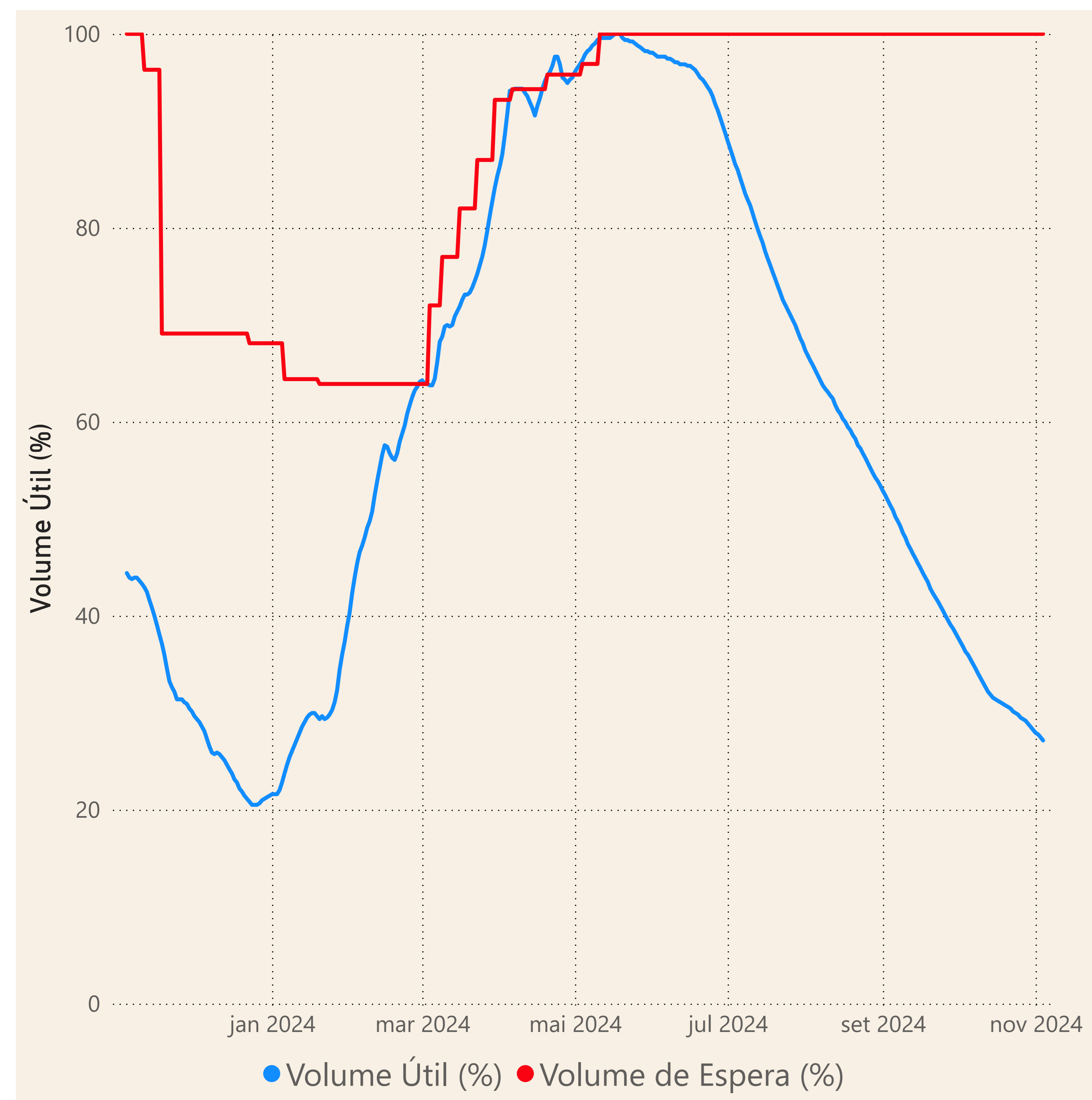
Rio Parnaíba



Fonte de dados: ONS e [HidroWeb](#)

# Acompanhamento da Bacia do Rio Parnaíba

## Operação da UHE Boa Esperança



**Saiba mais** sobre os termos técnicos da operação dos reservatórios no [Glossário do Sistema de Acompanhamento de Reservatórios - SAR da ANA](#)