

Localização da bacia do Rio Parnaíba



Legenda:



Usina Hidrelétrica



Estação fluviométrica

Teresina-CHESF - 34690000

Data	Cota (m)	Vazão (m ³ /s)
31/10/2024	1,68	275
01/11/2024	1,68	275
02/11/2024	1,68	275
03/11/2024	1,68	275
04/11/2024	1,68	275

* Média do dia 04/11/24 até 14:45h

UHE Boa Esperança

Data	Vazão Afluente (m ³ /s)	Vazão Defluente (m ³ /s)	Volume Útil (%)
31/10/2024	188	257	28,24
01/11/2024	187	256	27,93
02/11/2024	221	256	27,77
03/11/2024	187	256	27,46

Ribeiro Gonçalves - 34060000

Data	Cota (m)	Vazão (m ³ /s)
31/10/2024	2,72	129
01/11/2024	2,71	128
02/11/2024	2,73	131
03/11/2024	2,78	138
04/11/2024	2,79	140

* Média do dia 04/11/24 até 14:45h

Prata do Piauí - 34770000



Data	Cota (m)	Vazão (m ³ /s)
31/10/2024	0,10	1
01/11/2024	0,10	1
02/11/2024	0,10	1
03/11/2024	0,10	1
04/11/2024	0,10	1

* Média do dia 04/11/24 até 14:15h


Teresina



Rio Poti



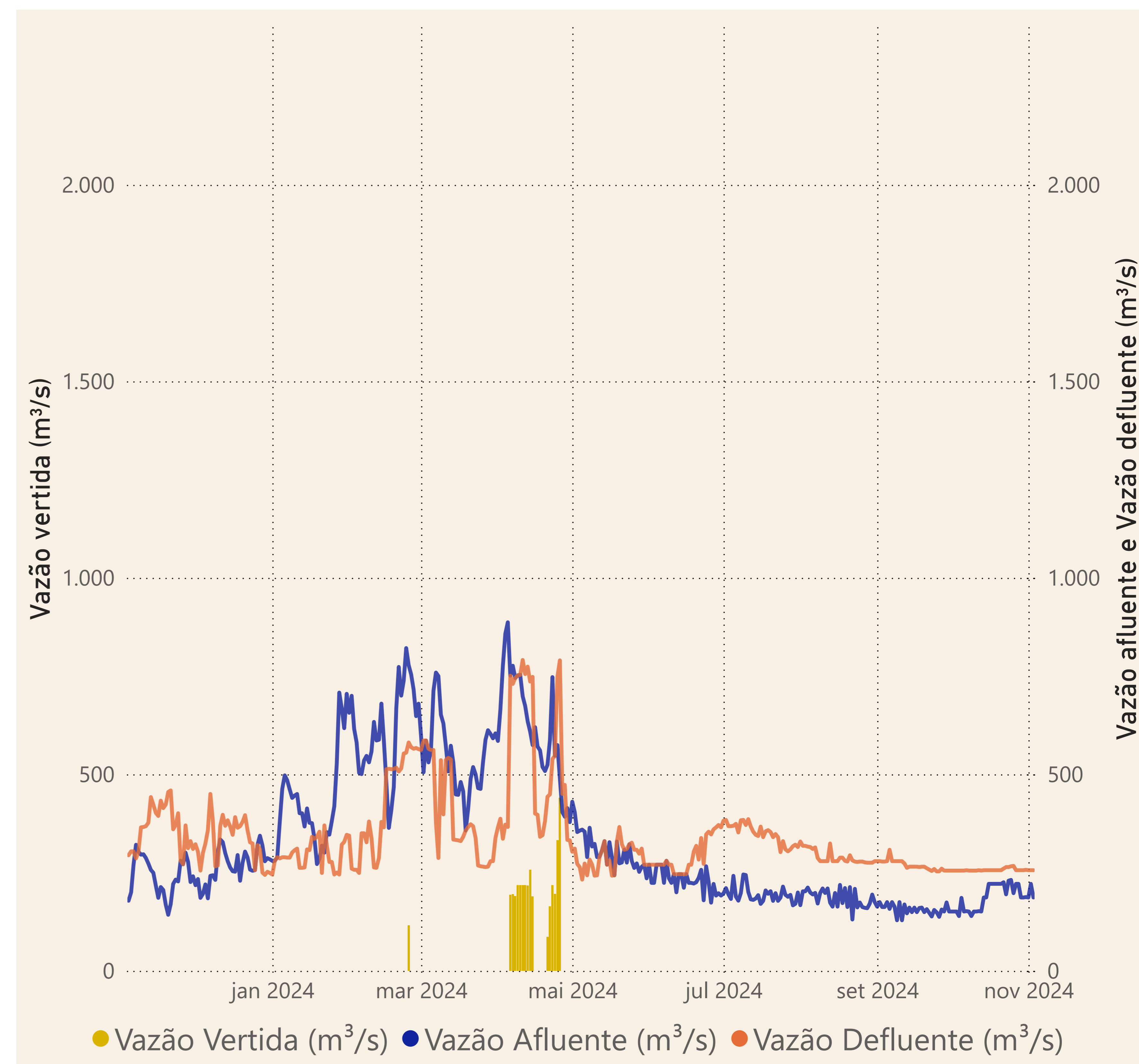
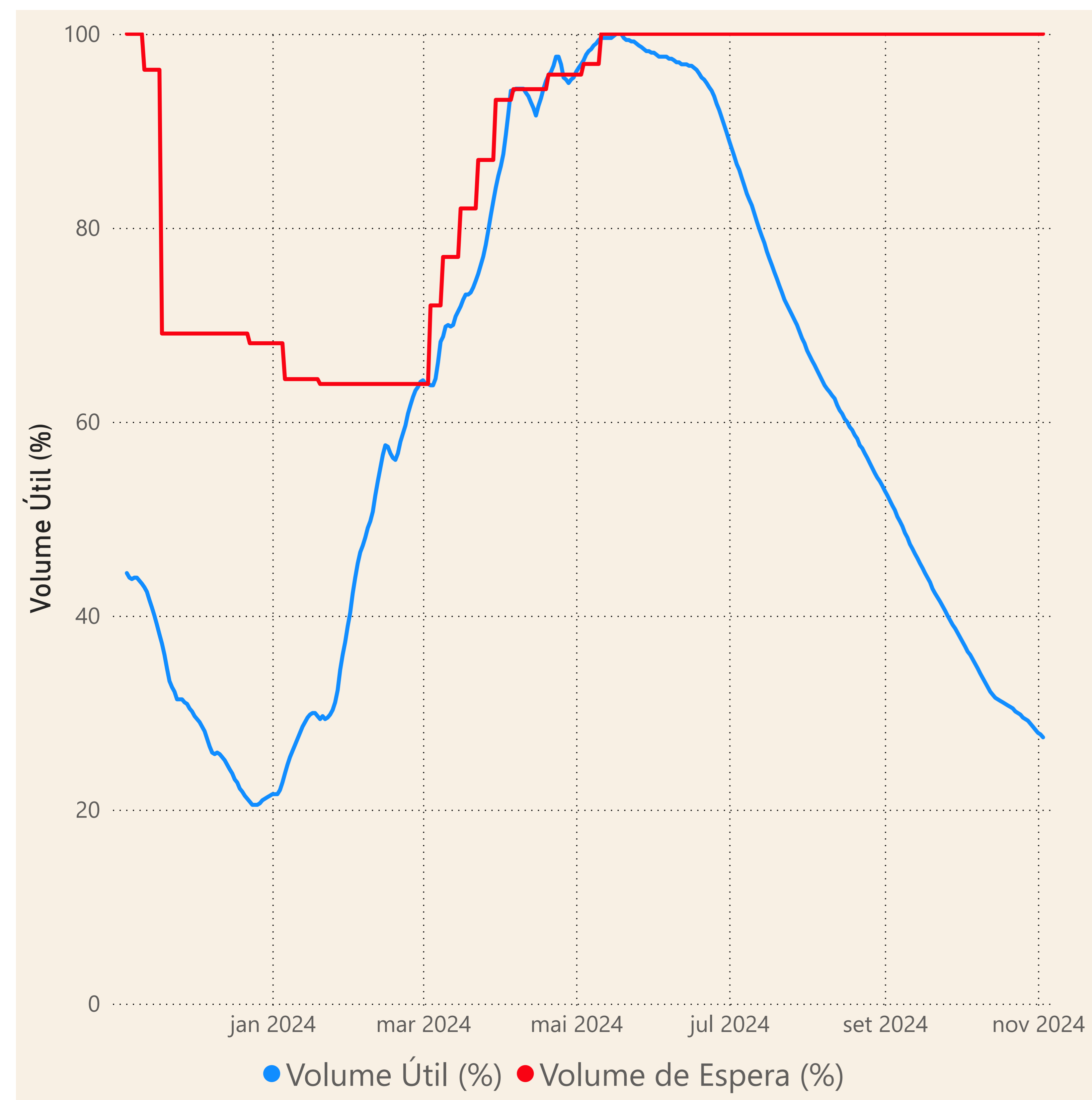
Rio Parnaíba



Fonte de dados: ONS e [HidroWeb](#)

Acompanhamento da Bacia do Rio Parnaíba

Operação da UHE Boa Esperança



Saiba mais sobre os termos técnicos da operação dos reservatórios no [Glossário do Sistema de Acompanhamento de Reservatórios - SAR da ANA](#)