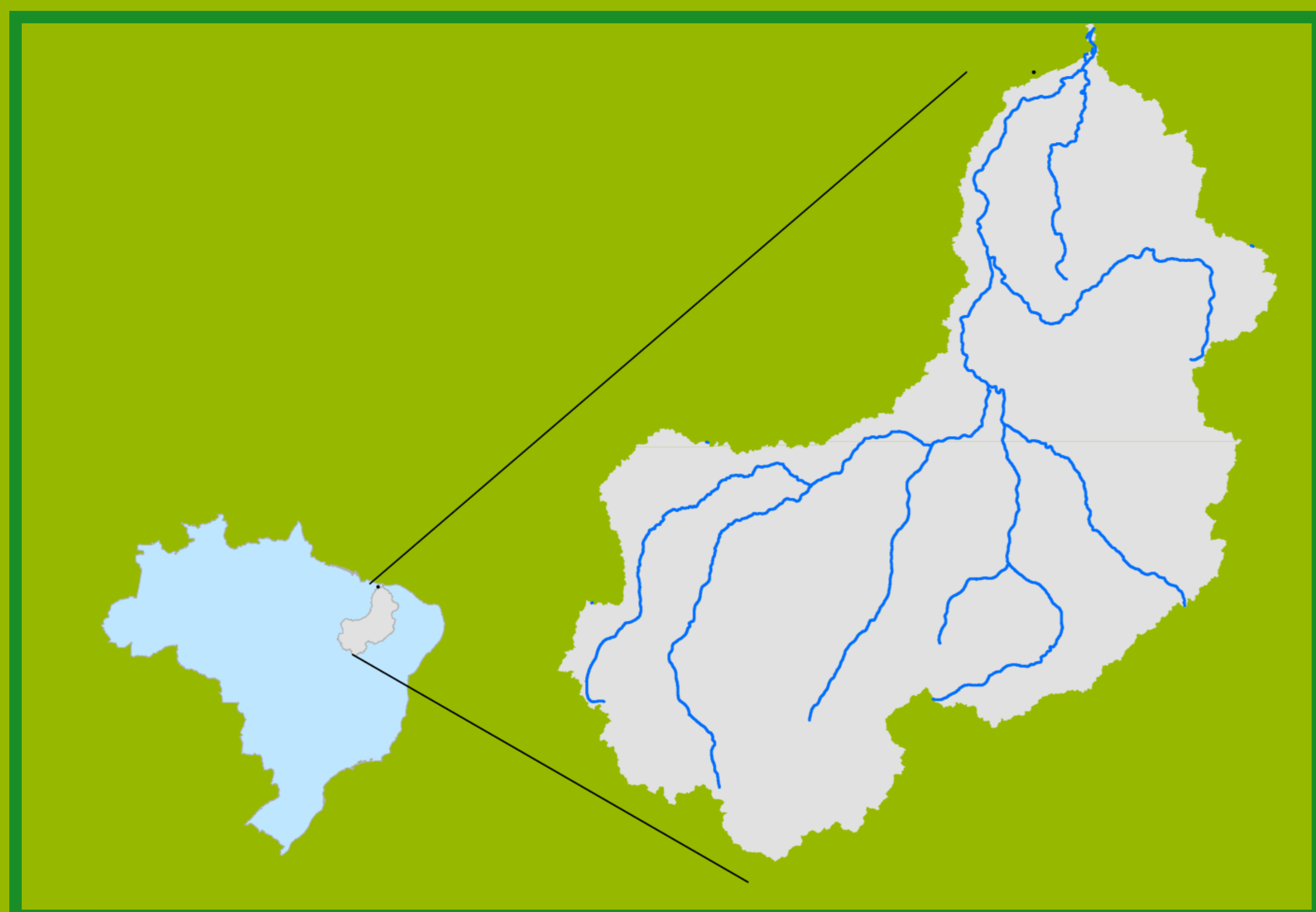


## Localização da bacia do Rio Parnaíba



Legenda:



Usina Hidrelétrica



Estação fluviométrica

### Teresina-CHESF - 34690000

Data	Cota (m)	Vazão (m <sup>3</sup> /s)
07/07/2024	2,06	389
08/07/2024	2,08	393
09/07/2024	2,09	398
10/07/2024	2,00	370
11/07/2024	2,02	375

\* Média do dia 11/07/24 até 08:45h

### UHE Boa Esperança



Data	Vazão Afluente (m <sup>3</sup> /s)	Vazão Defluente (m <sup>3</sup> /s)	Volume Útil (%)
06/07/2024	189	374	85,15
07/07/2024	178	352	84,36
08/07/2024	198	383	83,53
09/07/2024	245	384	82,90
10/07/2024	290	371	82,53

### Ribeiro Gonçalves - 34060000


Data	Cota (m)	Vazão (m <sup>3</sup> /s)
07/07/2024	2,74	133
08/07/2024	2,74	133
09/07/2024	2,74	133
10/07/2024	2,74	133
11/07/2024	2,74	133

\* Média do dia 11/07/24 até 08:45h

### Teresina



### Rio Poti




### Prata do Piauí - 34770000

Data	Cota (m)	Vazão (m <sup>3</sup> /s)
07/07/2024	0,32	3
08/07/2024	0,34	3
09/07/2024	0,32	3
10/07/2024	0,32	2
11/07/2024	0,32	3

\* Média do dia 11/07/24 até 09:15h



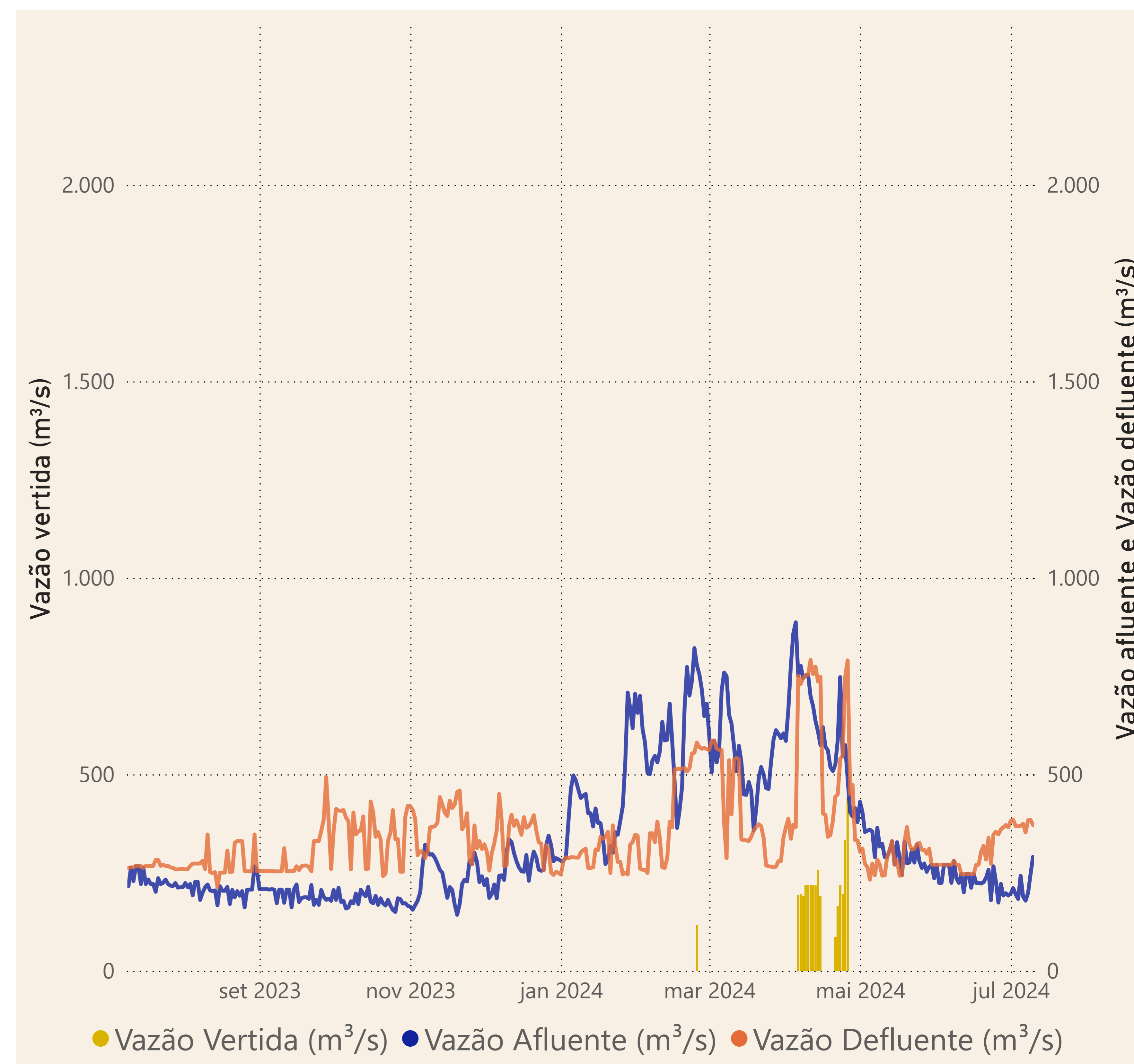
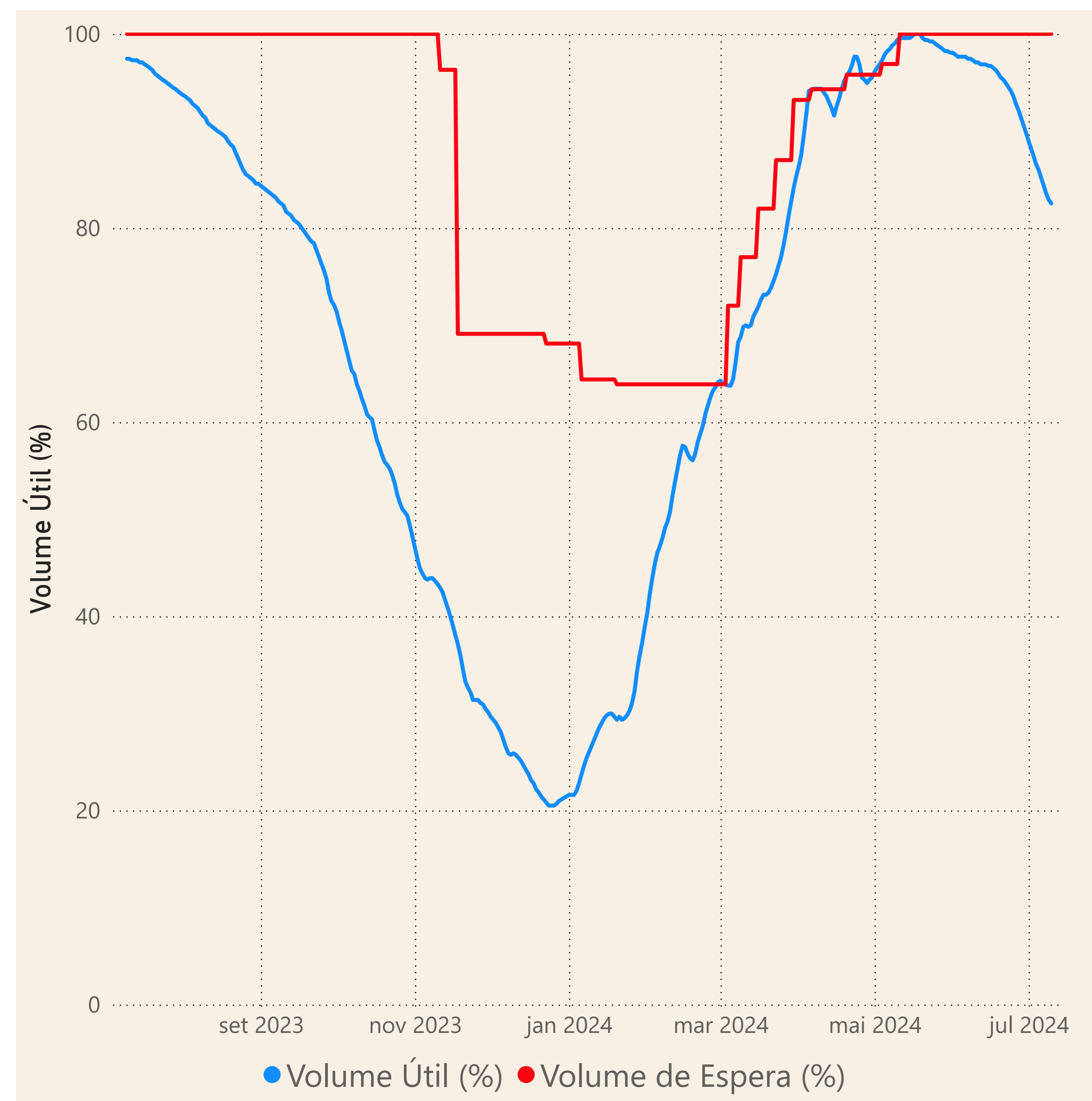
Rio Parnaíba



Fonte de dados: ONS e [HidroWeb](#)

# Acompanhamento da Bacia do Rio Parnaíba

## Operação da UHE Boa Esperança



**Saiba mais** sobre os termos técnicos da operação dos reservatórios no [Glossário do Sistema de Acompanhamento de Reservatórios - SAR da ANA](#)

Fonte de dados: ONS