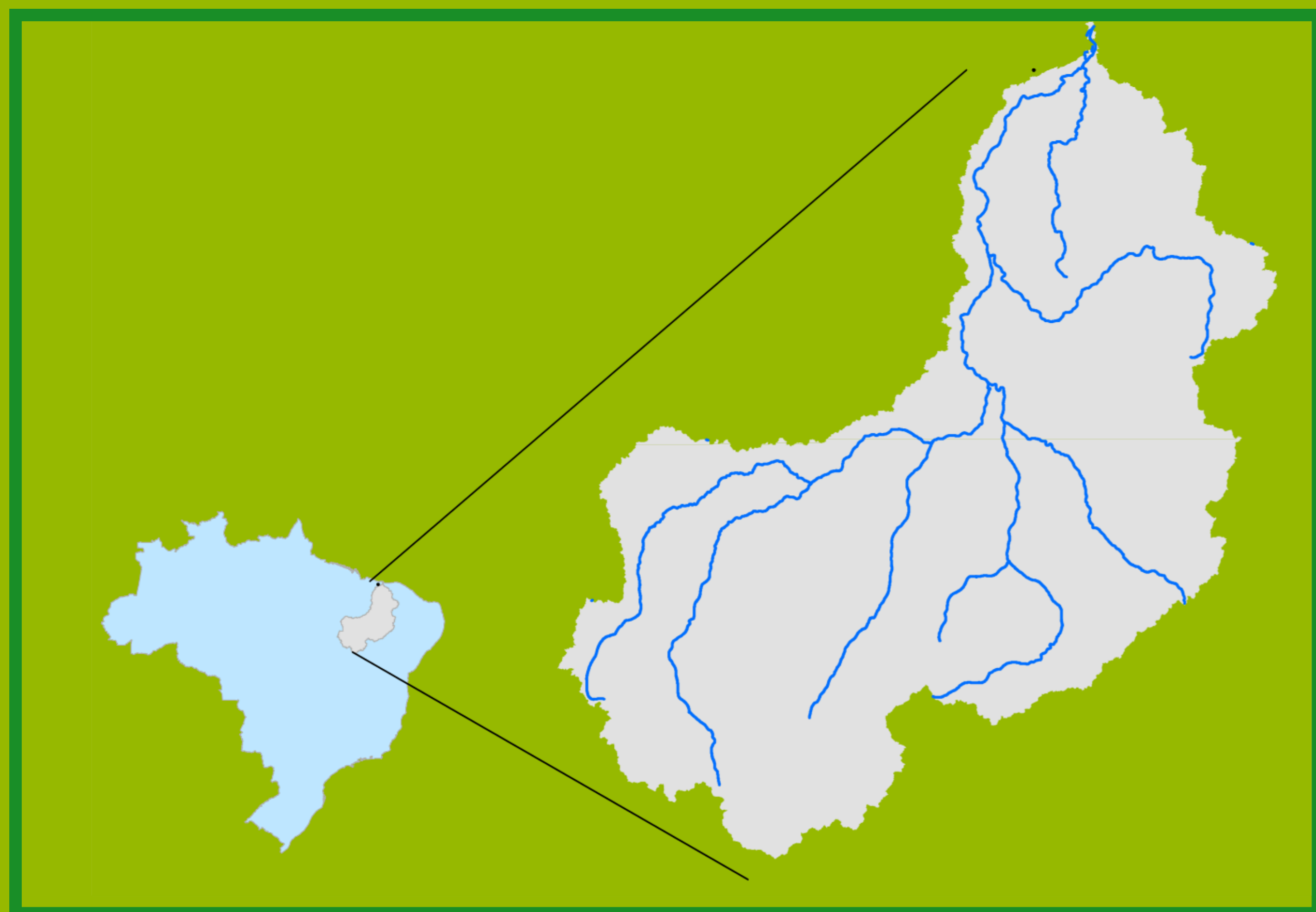


Localização da bacia do Rio Parnaíba



Legenda:



Teresina-CHESF - 34690000

Data	Cota (m)	Vazão (m³/s)
28/10/2024	1,72	286
29/10/2024	1,71	282
30/10/2024	1,68	275
31/10/2024	1,68	275
01/11/2024	1,68	275

* Média do dia 01/11/24 até 14:45h

UHE Boa Esperança

Data	Vazão Afluente (m³/s)	Vazão Defluente (m³/s)	Volume Útil (%)
27/10/2024	221	256	29,34
28/10/2024	221	256	29,18
29/10/2024	187	256	28,87
30/10/2024	221	256	28,71
31/10/2024	153	257	28,24

Ribeiro Gonçalves - 34060000

Data	Cota (m)	Vazão (m³/s)
28/10/2024	2,77	136
29/10/2024	2,74	133
30/10/2024	2,73	131
31/10/2024	2,72	129
01/11/2024	2,71	129

* Média do dia 01/11/24 até 14:45h

Teresina



Rio Poti


Prata do Piauí - 34770000

Data	Cota (m)	Vazão (m³/s)
28/10/2024	0,10	1
29/10/2024	0,10	1
30/10/2024	0,10	1
31/10/2024	0,10	1
01/11/2024	0,10	1

* Média do dia 01/11/24 até 14:15h



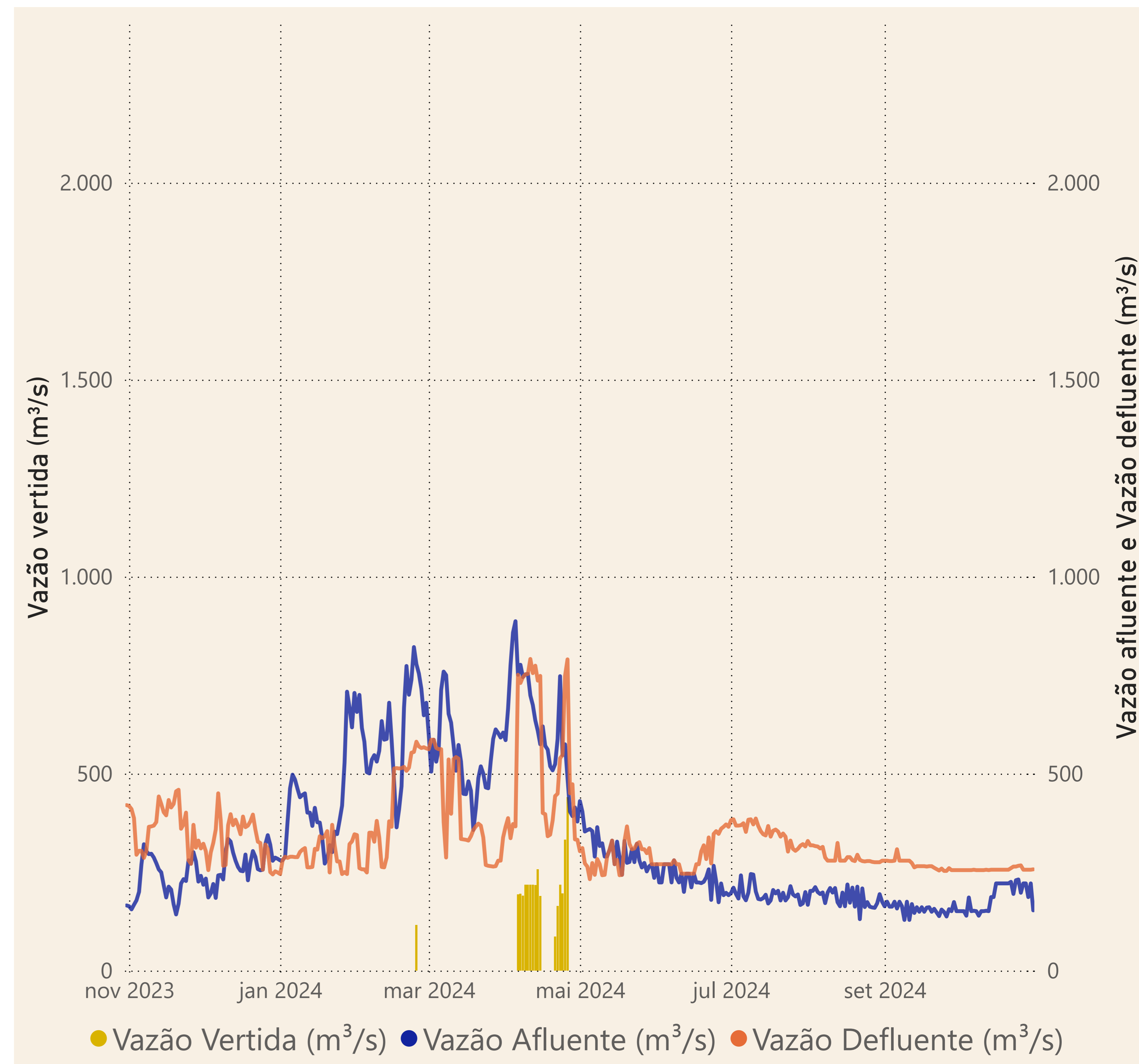
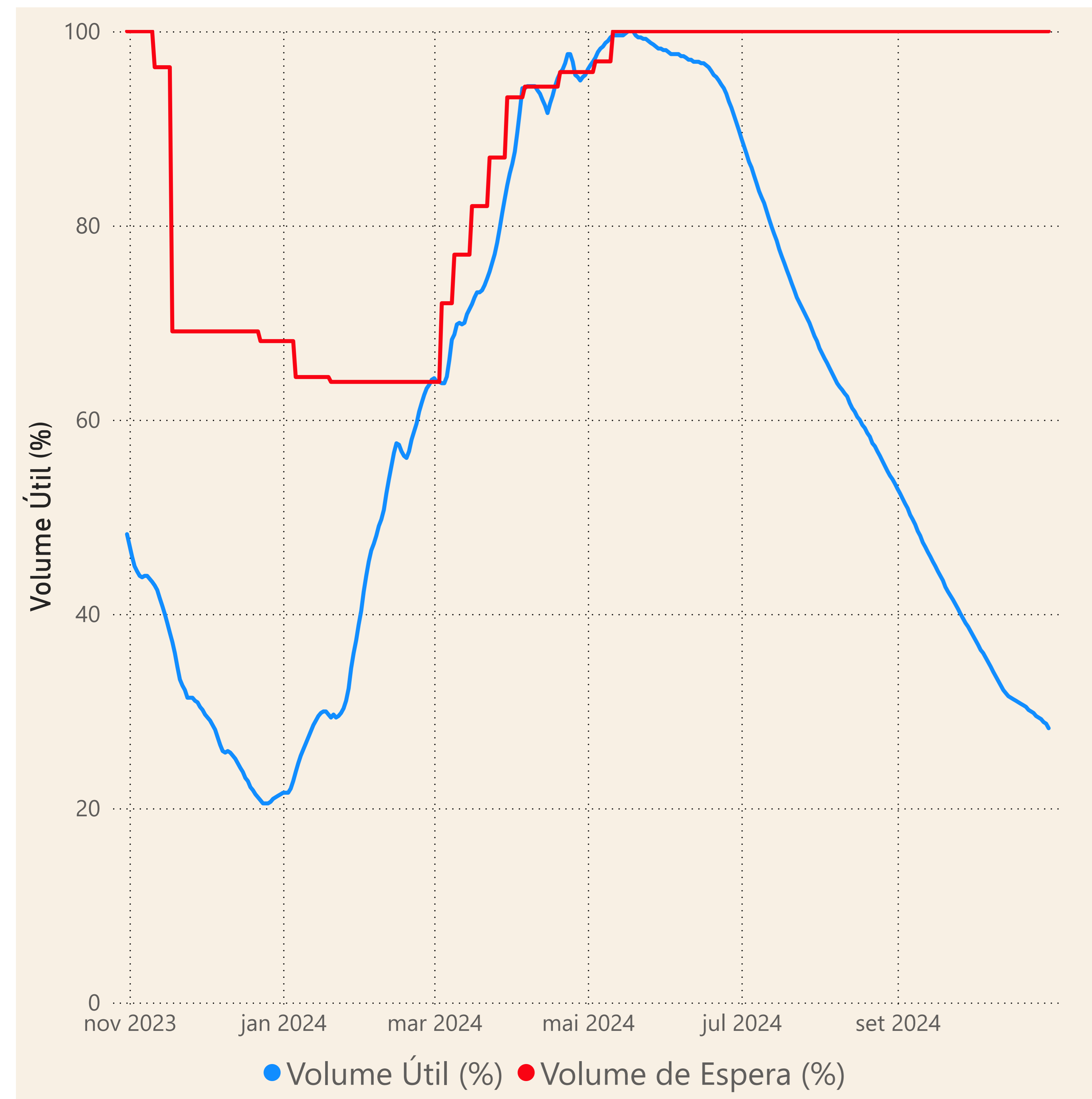
Rio Parnaíba



Fonte de dados: ONS e [HidroWeb](#)

Acompanhamento da Bacia do Rio Parnaíba

Operação da UHE Boa Esperança



Saiba mais sobre os termos técnicos da operação dos reservatórios no [Glossário do Sistema de Acompanhamento de Reservatórios - SAR da ANA](#)