

Localização da bacia do Rio Parnaíba



Legenda:



Usina Hidrelétrica



Estação fluviométrica

Teresina-CHESF - 34690000

Data	Cota (m)	Vazão (m ³ /s)
26/10/2024	1,72	286
27/10/2024	1,72	286
28/10/2024	1,72	286
29/10/2024	1,72	286
30/10/2024		

* Média do dia 29/10/24 até 07:00h

UHE Boa Esperança

Data	Vazão Afluente (m ³ /s)	Vazão Defluente (m ³ /s)	Volume Útil (%)
25/10/2024	231	266	29,81
26/10/2024	198	267	29,50
27/10/2024	221	256	29,34
28/10/2024	221	256	29,18
29/10/2024	187	256	28,87

Ribeiro Gonçalves - 34060000

Data	Cota (m)	Vazão (m ³ /s)
26/10/2024	2,86	149
27/10/2024	2,80	142
28/10/2024	2,77	136
29/10/2024	2,74	133
30/10/2024	2,73	131


* Média do dia 30/10/24 até 14:45h

Prata do Piauí - 34770000



Data	Cota (m)	Vazão (m ³ /s)
26/10/2024	0,11	1
27/10/2024	0,11	1
28/10/2024	0,10	1
29/10/2024	0,10	1
30/10/2024	0,10	1

* Média do dia 30/10/24 até 14:15h


Teresina



Rio Poti



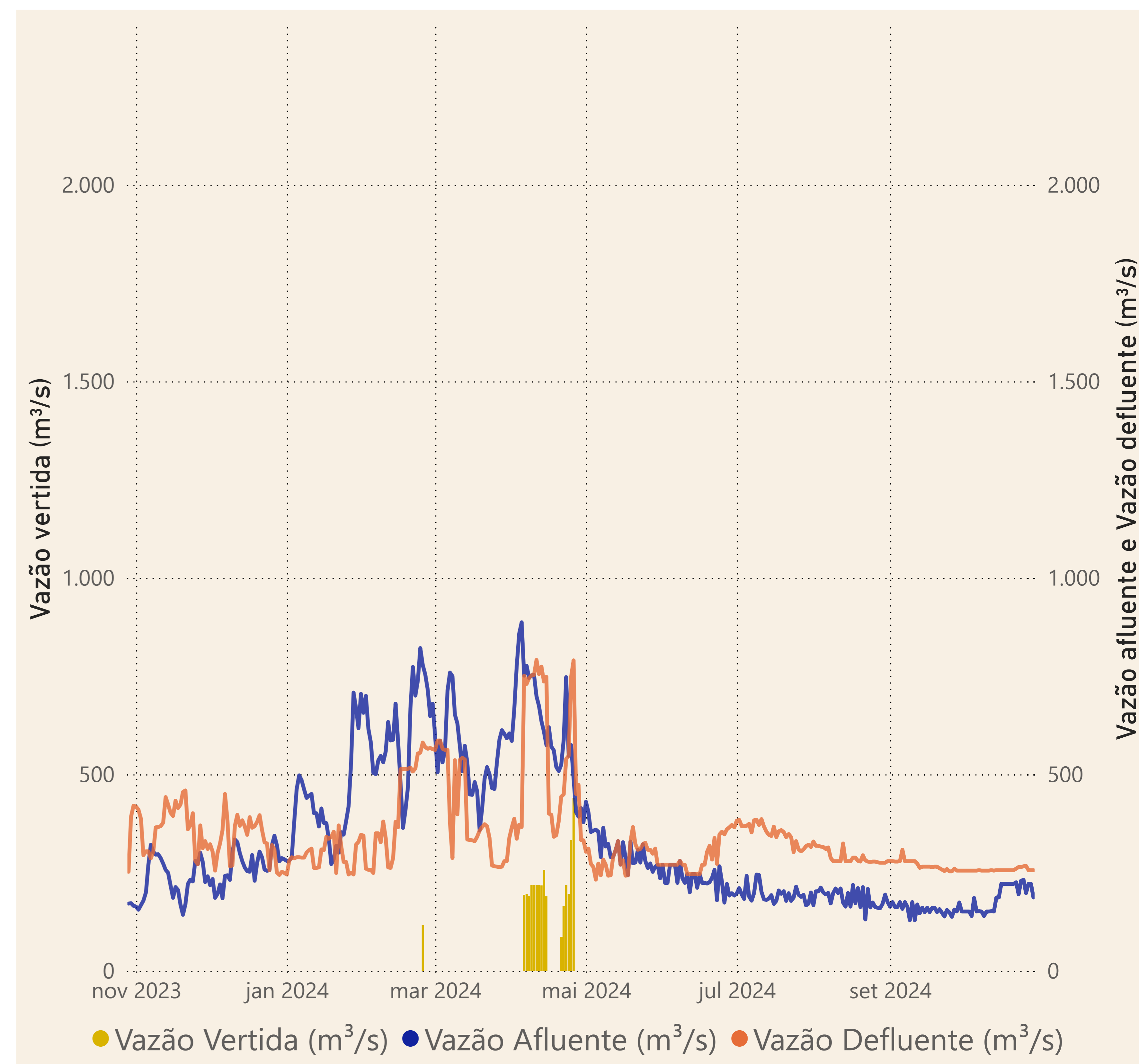
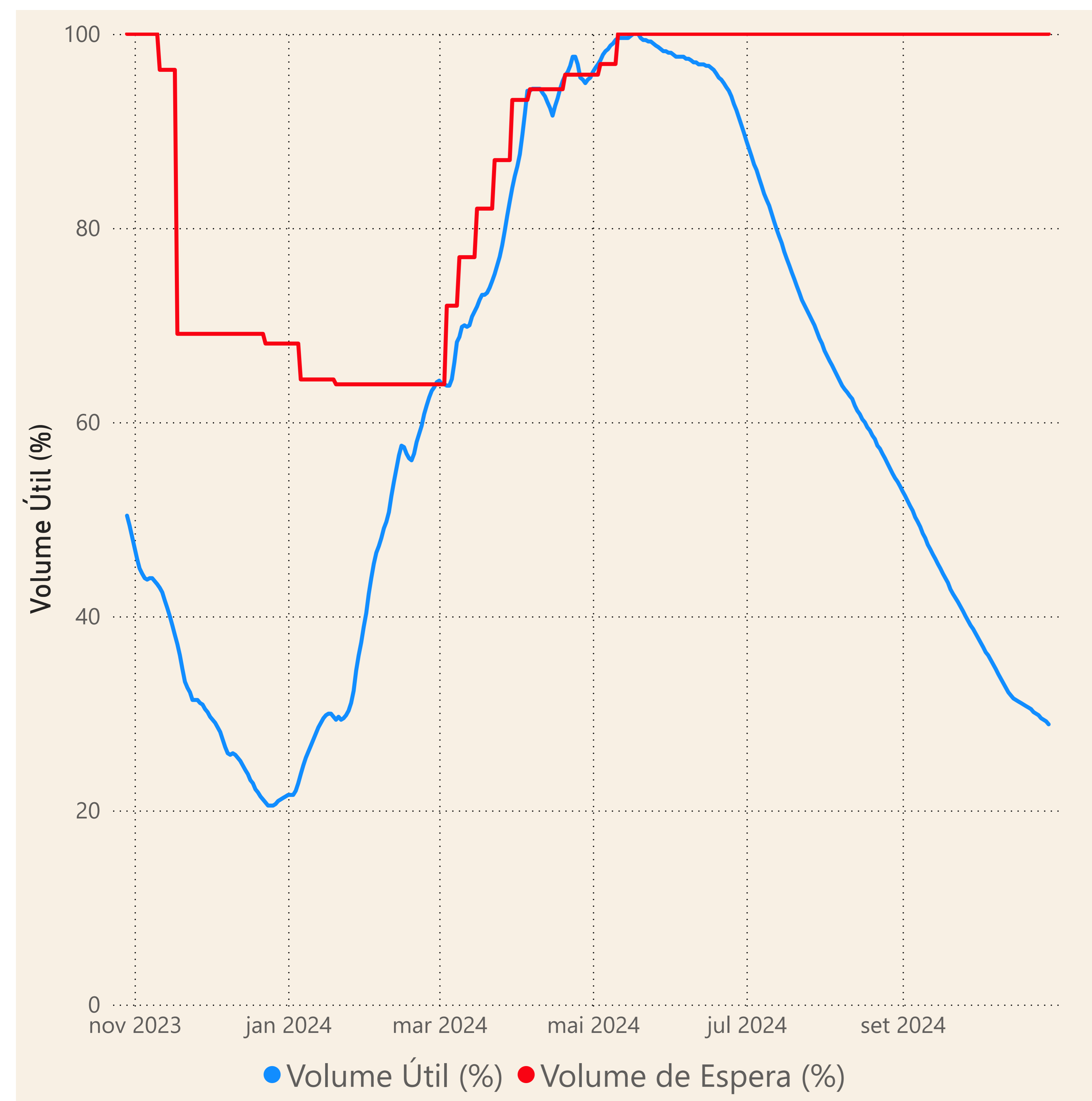
Rio Parnaíba



Fonte de dados: ONS e [HidroWeb](#)

Acompanhamento da Bacia do Rio Parnaíba

Operação da UHE Boa Esperança



Saiba mais sobre os termos técnicos da operação dos reservatórios no [Glossário do Sistema de Acompanhamento de Reservatórios - SAR da ANA](#)