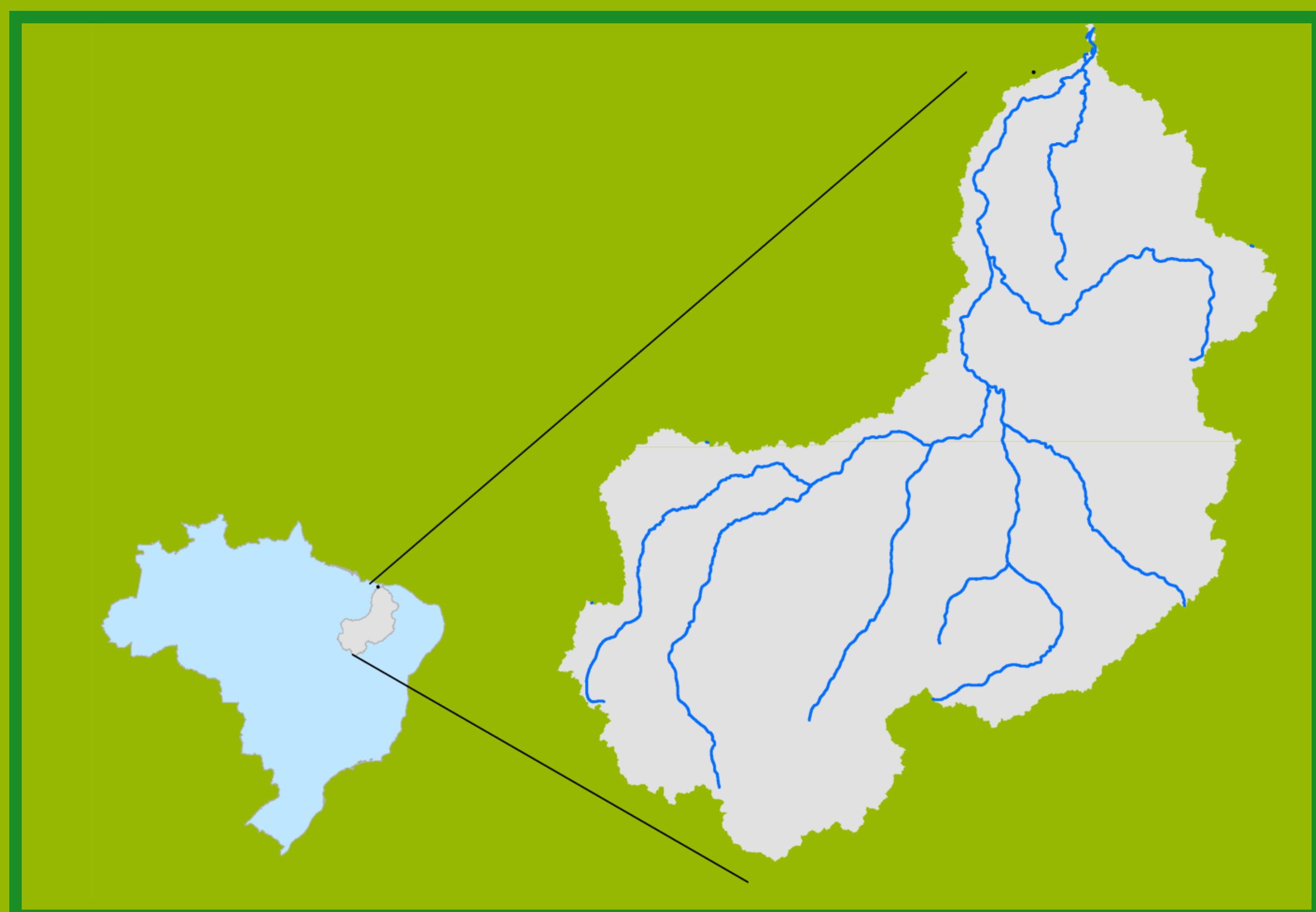


## Localização da bacia do Rio Parnaíba



Legenda:



Usina Hidrelétrica



Estação fluviométrica

### Teresina-CHESF - 34690000

Data	Cota (m)	Vazão (m <sup>3</sup> /s)
25/10/2024		
26/10/2024		
27/10/2024		
28/10/2024		
29/10/2024		

\* Média do dia até h

### UHE Boa Esperança

Data	Vazão Afluente (m <sup>3</sup> /s)	Vazão Defluente (m <sup>3</sup> /s)	Volume Útil (%)
24/10/2024	229	264	29,97
25/10/2024	231	266	29,81
26/10/2024	198	267	29,50
27/10/2024	221	256	29,34
28/10/2024	221	256	29,18

### Ribeiro Gonçalves - 34060000

Data	Cota (m)	Vazão (m <sup>3</sup> /s)
25/10/2024	2,88	153
26/10/2024	2,86	149
27/10/2024	2,80	142
28/10/2024	2,77	136
29/10/2024	2,75	134

\* Média do dia 29/10/24 até 09:45h

### Prata do Piauí - 34770000


Data	Cota (m)	Vazão (m <sup>3</sup> /s)
25/10/2024	0,12	1
26/10/2024	0,11	1
27/10/2024	0,11	1
28/10/2024	0,10	1
29/10/2024	0,11	1

\* Média do dia 29/10/24 até 09:15h


Teresina



Rio Poti



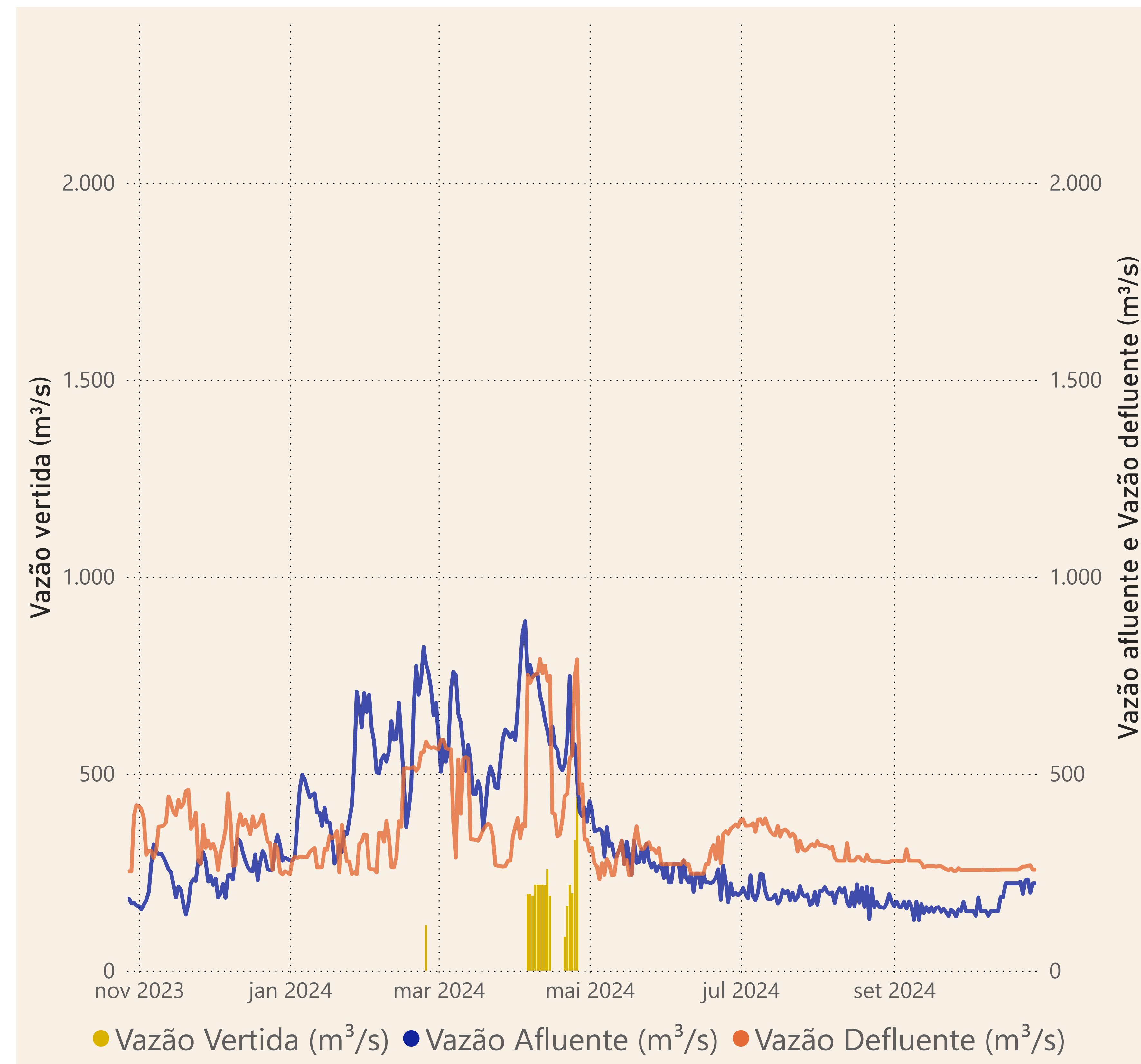
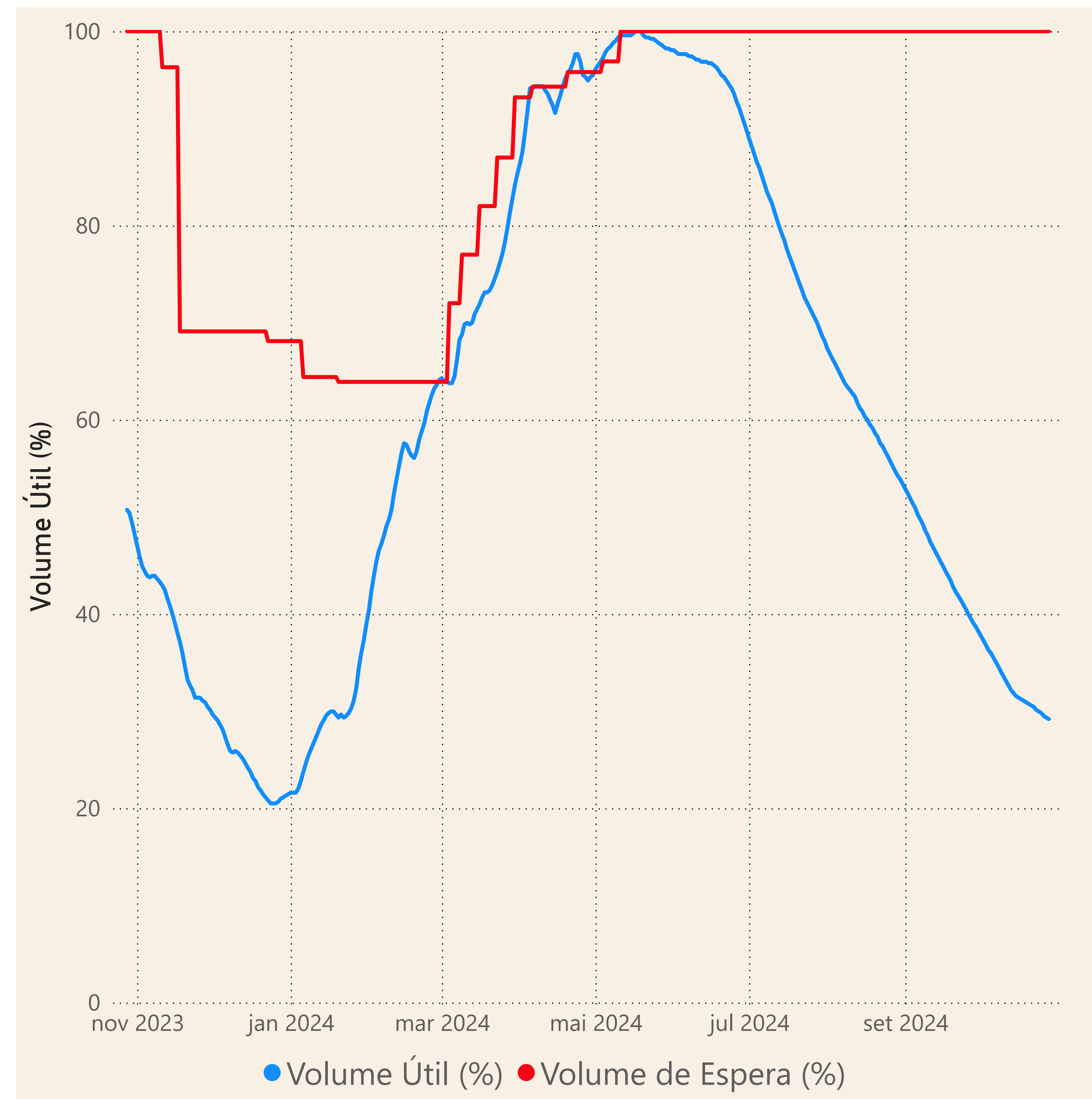
Rio Parnaíba



Fonte de dados: ONS e [HidroWeb](#)

# Acompanhamento da Bacia do Rio Parnaíba

## Operação da UHE Boa Esperança



**Saiba mais** sobre os termos técnicos da operação dos reservatórios no [Glossário do Sistema de Acompanhamento de Reservatórios - SAR da ANA](#)