

## Localização da bacia do Rio Parnaíba



Legenda:



**Teresina-CHESF - 34690000**

Data	Cota (m)	Vazão (m³/s)
21/10/2024	1,72	287
22/10/2024	1,73	290
23/10/2024	1,72	285
24/10/2024		
25/10/2024		

\* Média do dia 23/10/24 até 15:45h

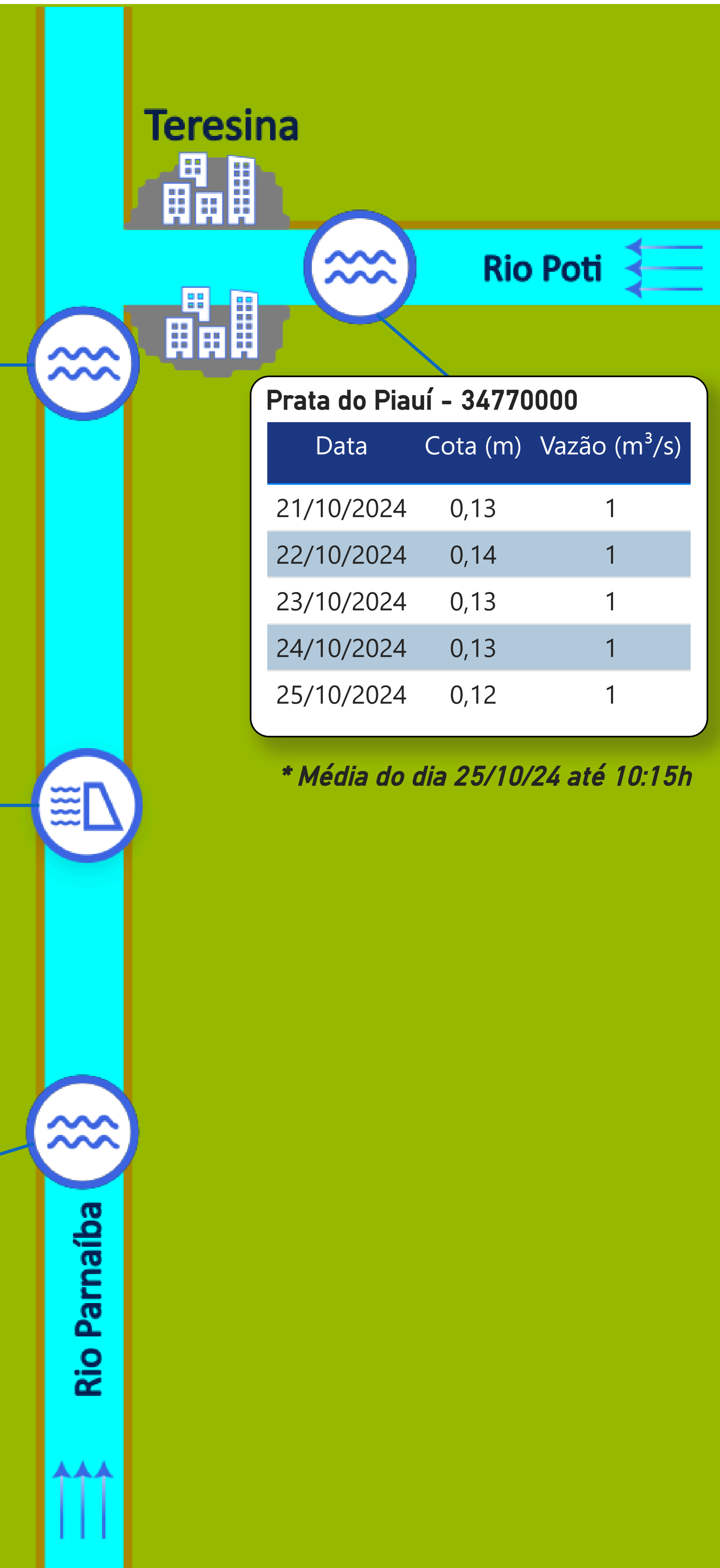
**UHE Boa Esperança**

Data	Vazão Afluente (m³/s)	Vazão Defluente (m³/s)	Volume Útil (%)
20/10/2024	221	256	30,75
21/10/2024	187	256	30,44
22/10/2024	225	260	30,28
23/10/2024	229	264	30,13
24/10/2024	229	264	29,97

**Ribeiro Gonçalves - 34060000**

Data	Cota (m)	Vazão (m³/s)
21/10/2024	2,79	140
22/10/2024	2,81	143
23/10/2024	2,83	146
24/10/2024	2,91	158
25/10/2024	2,89	154

\* Média do dia 25/10/24 até 10:45h



**Prata do Piauí - 34770000**

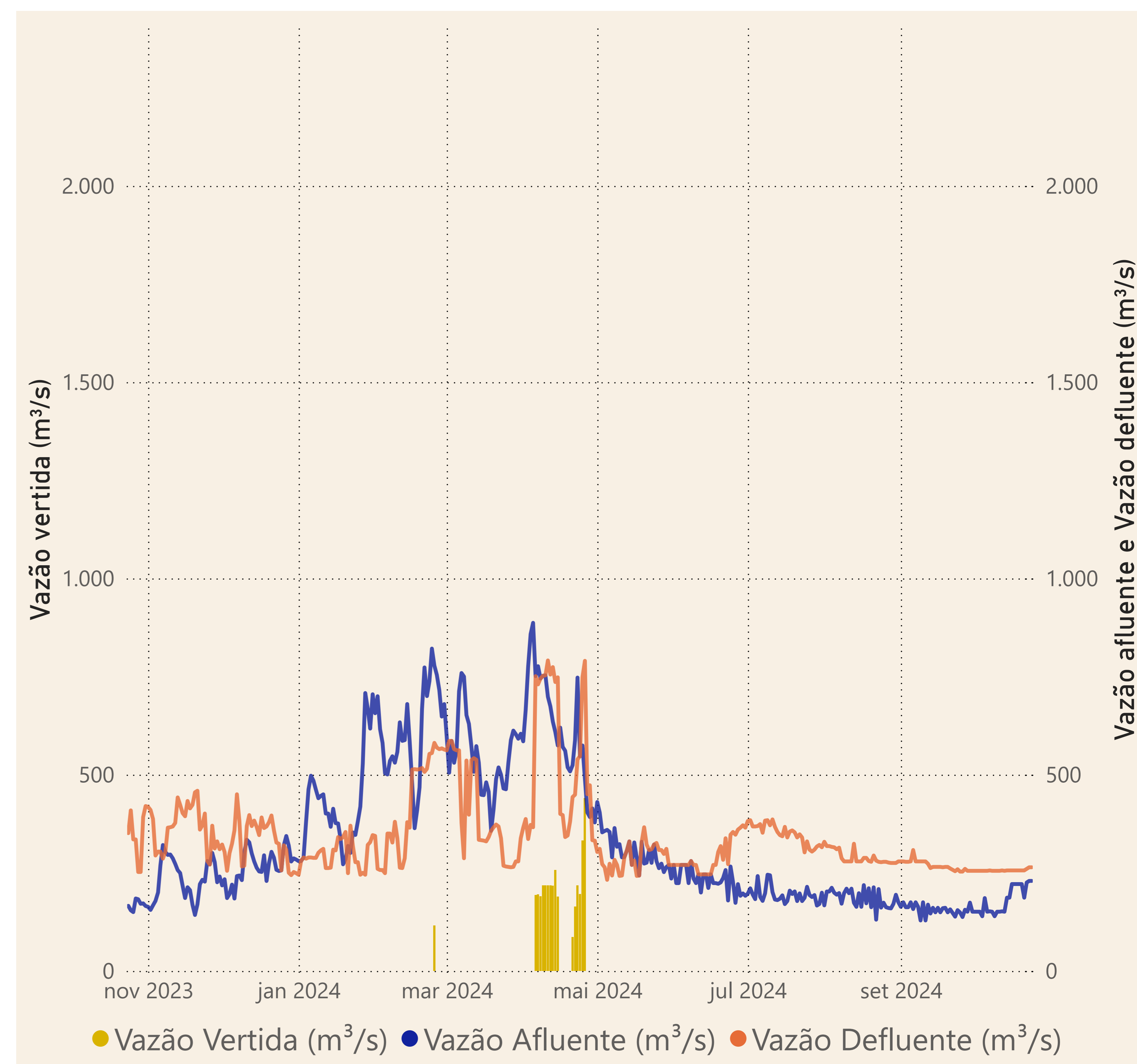
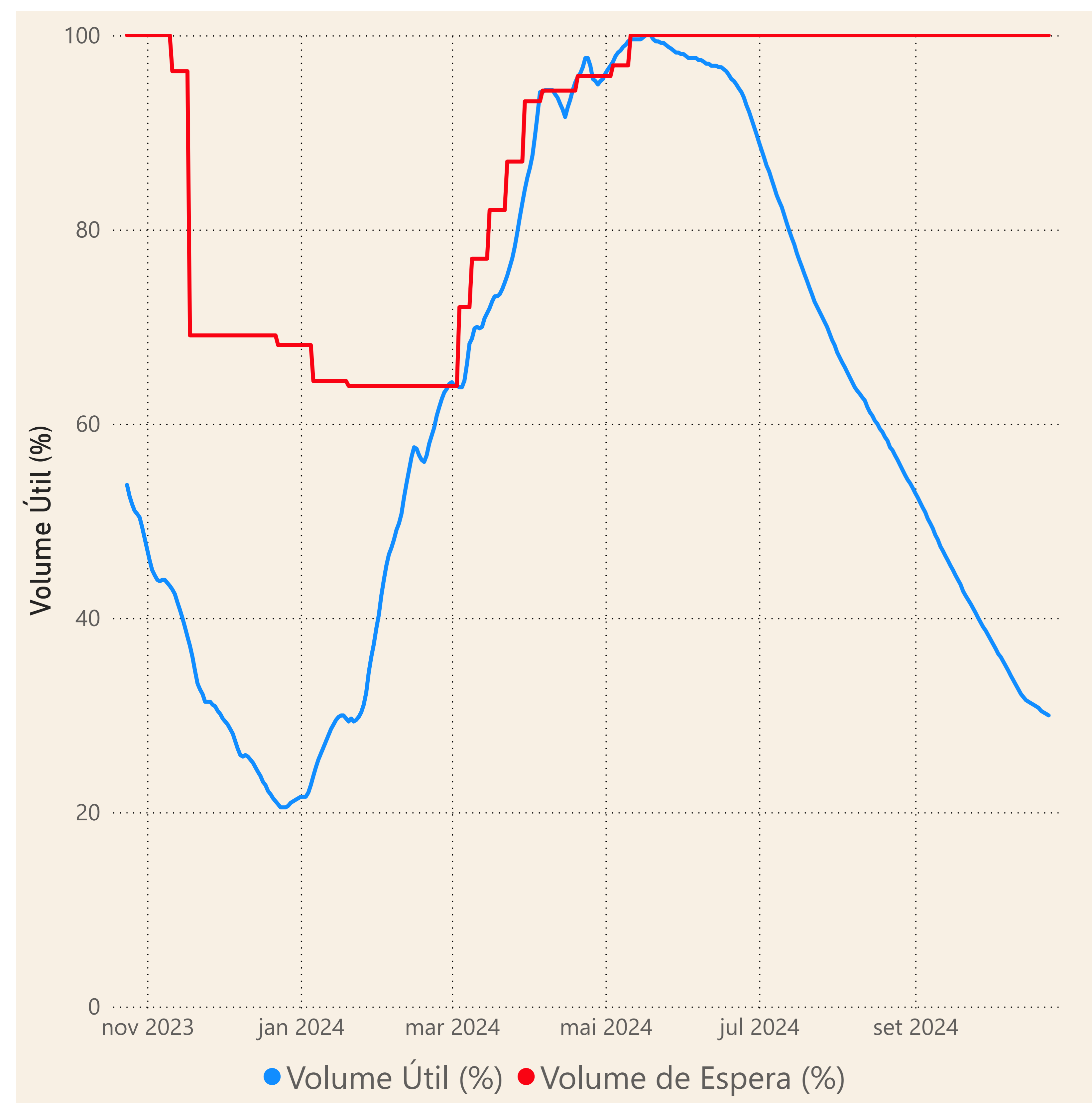
Data	Cota (m)	Vazão (m³/s)
21/10/2024	0,13	1
22/10/2024	0,14	1
23/10/2024	0,13	1
24/10/2024	0,13	1
25/10/2024	0,12	1

\* Média do dia 25/10/24 até 10:15h

Fonte de dados: ONS e [HidroWeb](#)

# Acompanhamento da Bacia do Rio Parnaíba

## Operação da UHE Boa Esperança



**Saiba mais** sobre os termos técnicos da operação dos reservatórios no [Glossário do Sistema de Acompanhamento de Reservatórios - SAR da ANA](#)