

Localização da bacia do Rio Parnaíba



Legenda:



Teresina-CHESF - 34690000

Data	Cota (m)	Vazão (m ³ /s)
18/10/2024	1,68	276
19/10/2024	1,69	279
20/10/2024	1,69	279
21/10/2024	1,72	287
22/10/2024	1,74	291

* Média do dia 22/10/24 até 13:45h

UHE Boa Esperança

Data	Vazão Afluente (m ³ /s)	Vazão Defluente (m ³ /s)	Volume Útil (%)
17/10/2024	221	256	31,22
18/10/2024	221	256	31,07
19/10/2024	221	256	30,91
20/10/2024	221	256	30,75
21/10/2024	187	256	30,44

Ribeiro Gonçalves - 34060000

Data	Cota (m)	Vazão (m ³ /s)
18/10/2024	2,67	123
19/10/2024	2,69	125
20/10/2024	2,76	136
21/10/2024	2,79	140
22/10/2024	2,83	145

* Média do dia 22/10/24 até 13:45h

Teresina



Rio Poti


Prata do Piauí - 34770000

Data	Cota (m)	Vazão (m ³ /s)
18/10/2024	0,16	1
19/10/2024	0,16	1
20/10/2024	0,15	1
21/10/2024	0,13	1
22/10/2024	0,14	1

* Média do dia 22/10/24 até 13:15h



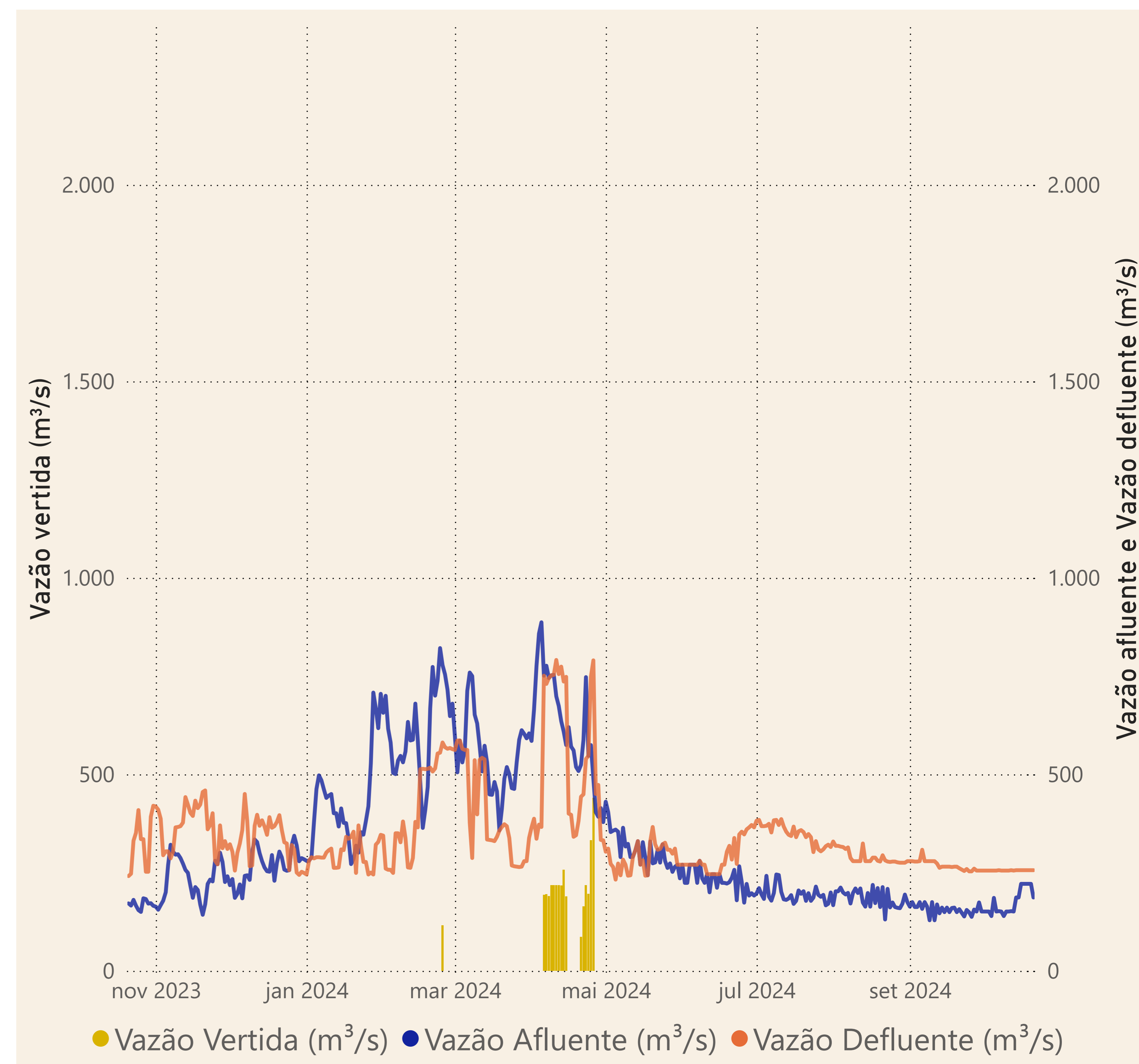
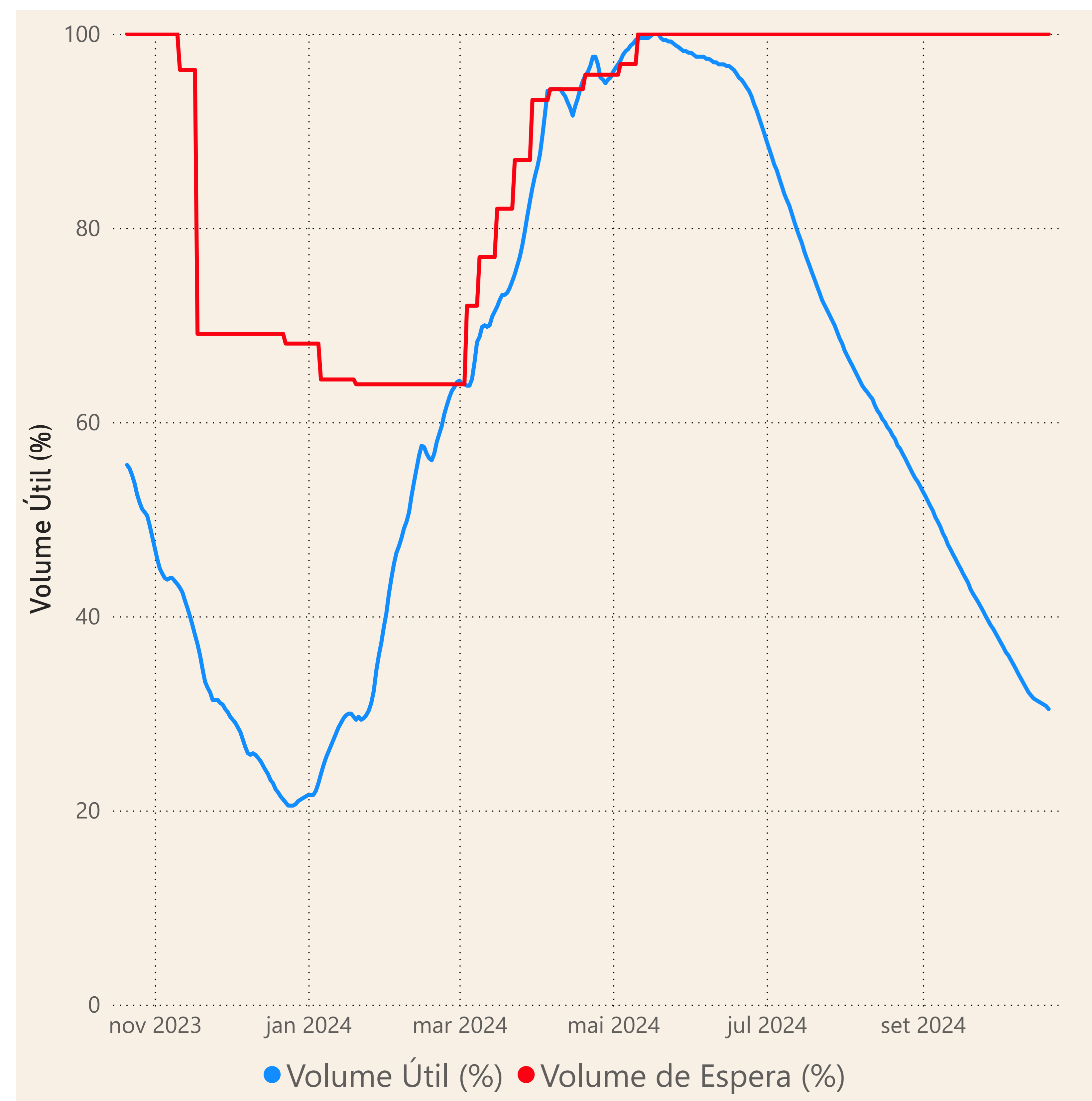
Rio Parnaíba



Fonte de dados: ONS e [HidroWeb](#)

Acompanhamento da Bacia do Rio Parnaíba

Operação da UHE Boa Esperança



Saiba mais sobre os termos técnicos da operação dos reservatórios no [Glossário do Sistema de Acompanhamento de Reservatórios - SAR da ANA](#)