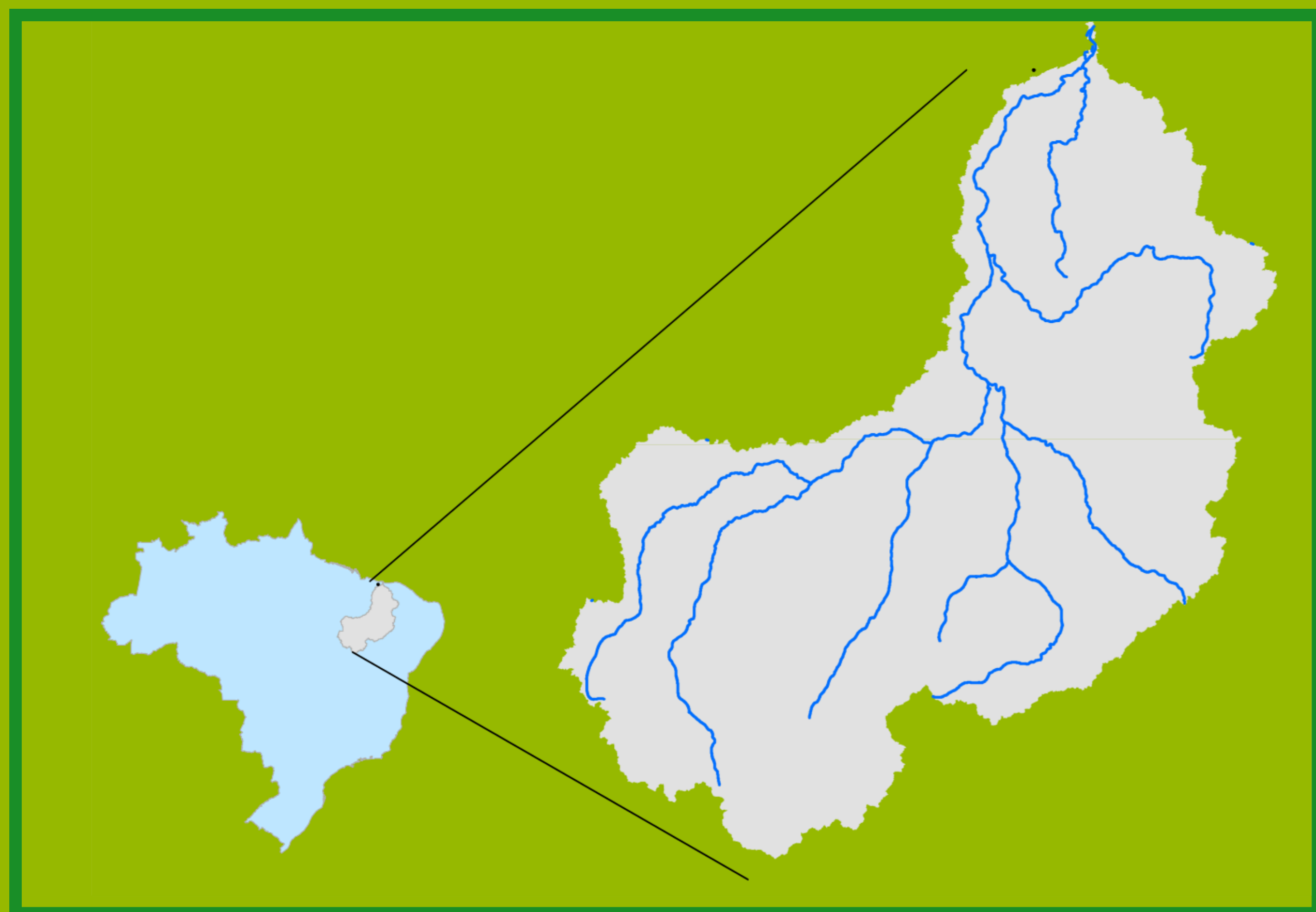


## Localização da bacia do Rio Parnaíba



Legenda:



Usina Hidrelétrica



Estação fluviométrica

### Teresina-CHESF - 34690000

| Data       | Cota (m) | Vazão (m <sup>3</sup> /s) |
|------------|----------|---------------------------|
| 14/10/2024 | 1,67     | 273                       |
| 15/10/2024 | 1,67     | 273                       |
| 16/10/2024 | 1,68     | 275                       |
| 17/10/2024 | 1,68     | 274                       |
| 18/10/2024 | 1,68     | 275                       |

\* Média do dia 18/10/24 até 08:45h

### UHE Boa Esperança

| Data       | Vazão Afluente (m <sup>3</sup> /s) | Vazão Defluente (m <sup>3</sup> /s) | Volume Útil (%) |
|------------|------------------------------------|-------------------------------------|-----------------|
| 13/10/2024 | 151                                | 255                                 | 32,17           |
| 14/10/2024 | 152                                | 256                                 | 31,69           |
| 15/10/2024 | 187                                | 256                                 | 31,38           |
| 16/10/2024 | 221                                | 256                                 | 31,22           |
| 17/10/2024 | 187                                | 256                                 | 30,91           |

### Ribeiro Gonçalves - 34060000

| Data       | Cota (m) | Vazão (m <sup>3</sup> /s) |
|------------|----------|---------------------------|
| 14/10/2024 | 2,64     | 119                       |
| 15/10/2024 | 2,64     | 119                       |
| 16/10/2024 | 2,64     | 119                       |
| 17/10/2024 | 2,63     | 118                       |
| 18/10/2024 | 2,64     | 119                       |


\* Média do dia 18/10/24 até 09:45h

### Prata do Piauí - 34770000


| Data       | Cota (m) | Vazão (m <sup>3</sup> /s) |
|------------|----------|---------------------------|
| 14/10/2024 | 0,13     | 1                         |
| 15/10/2024 | 0,12     | 1                         |
| 16/10/2024 | 0,12     | 1                         |
| 17/10/2024 | 0,13     | 1                         |
| 18/10/2024 | 0,19     | 1                         |

\* Média do dia 18/10/24 até 09:15h

Teresina



Rio Parnaíba

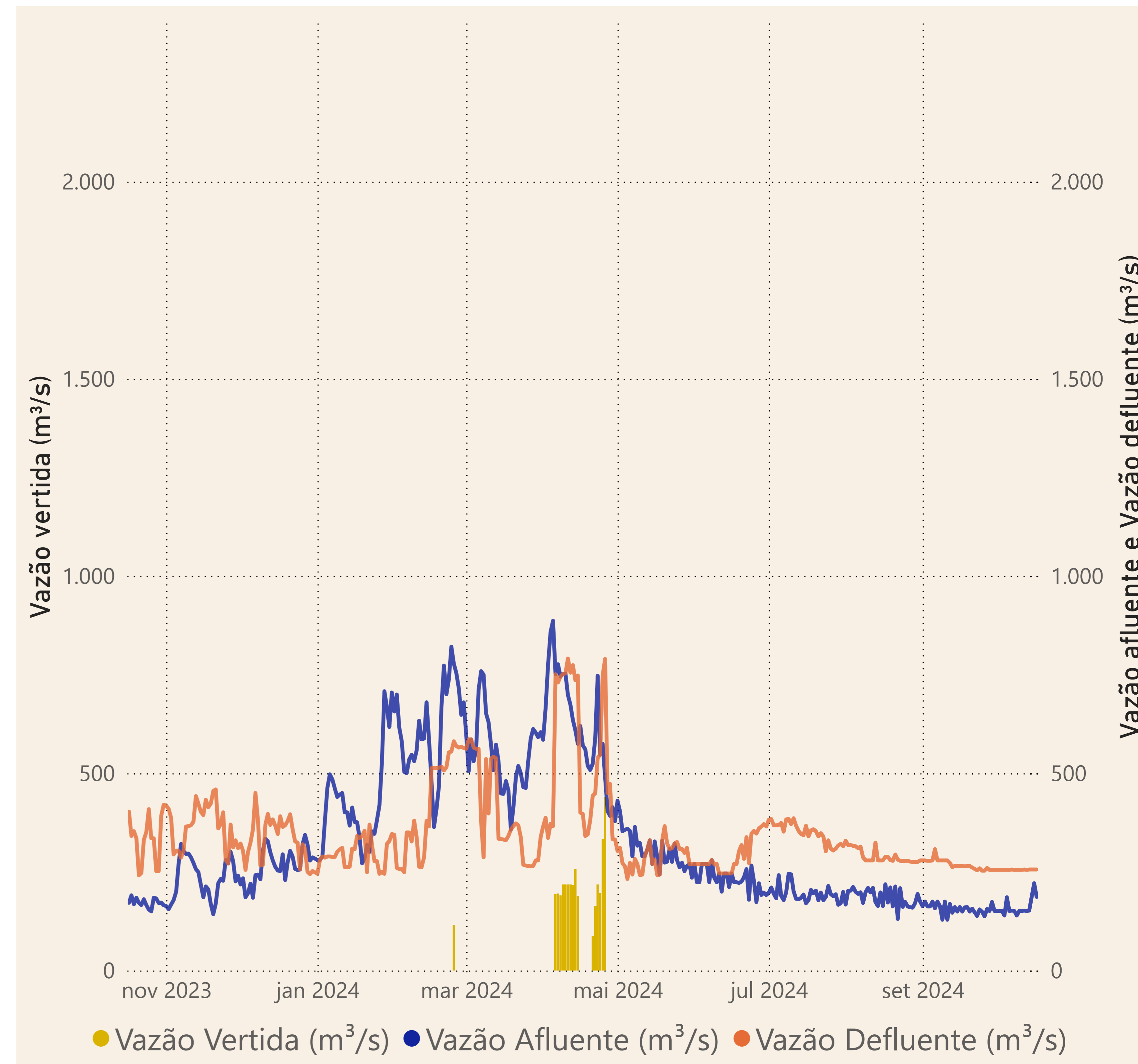
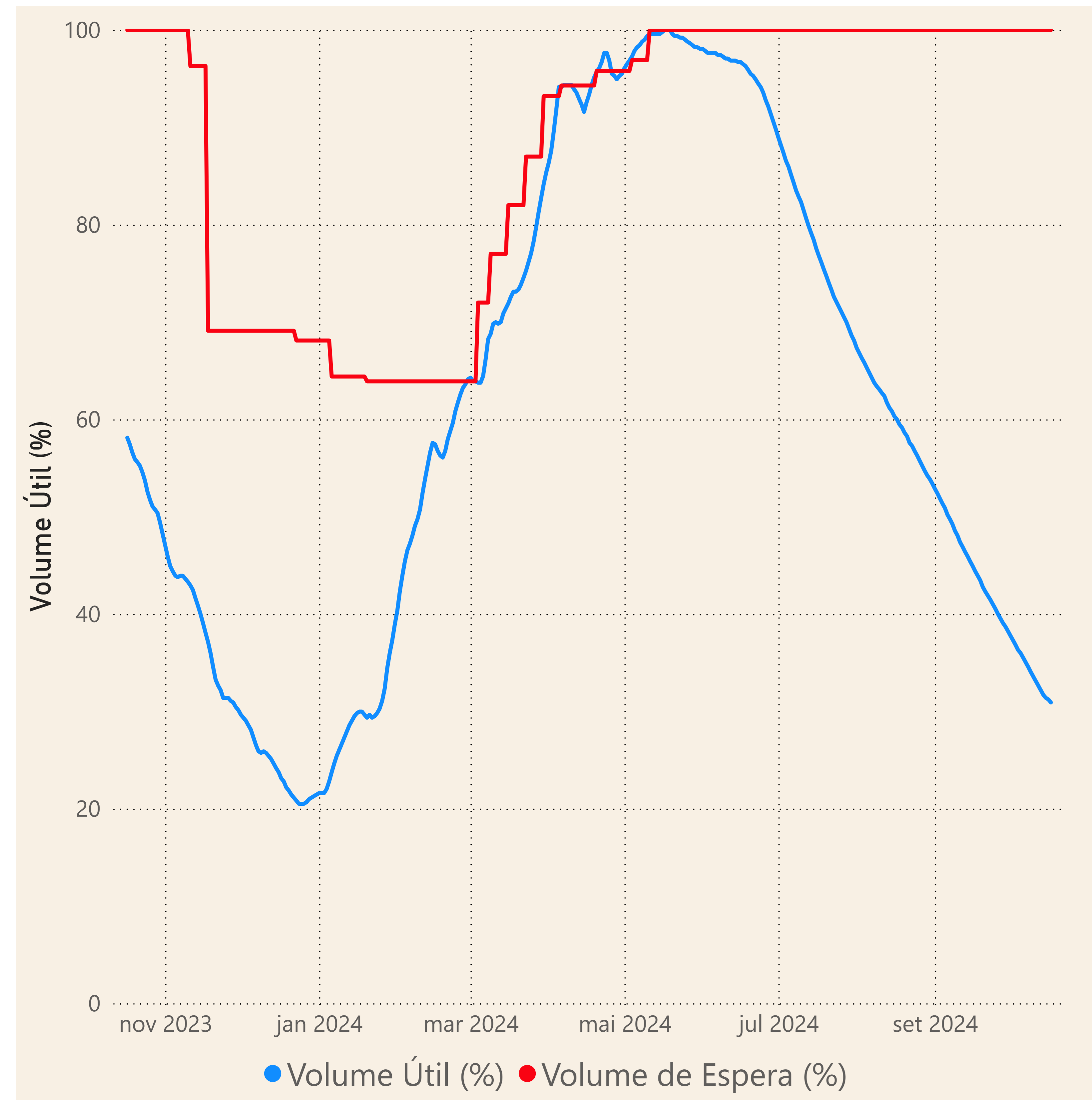


Rio Poti

Fonte de dados: ONS e [HidroWeb](#)

# Acompanhamento da Bacia do Rio Parnaíba

## Operação da UHE Boa Esperança



**Saiba mais** sobre os termos técnicos da operação dos reservatórios no [Glossário do Sistema de Acompanhamento de Reservatórios - SAR da ANA](#)