

Localização da bacia do Rio Parnaíba



Legenda:



Usina Hidrelétrica



Estação fluviométrica

Teresina-CHESF - 34690000

Data	Cota (m)	Vazão (m ³ /s)
05/09/2024	1,74	292
06/09/2024	1,74	292
07/09/2024	1,74	292
08/09/2024	1,74	292
09/09/2024	1,78	304

* Média do dia 09/09/24 até 09:45h

UHE Boa Esperança


Data	Vazão Afluente (m ³ /s)	Vazão Defluente (m ³ /s)	Volume Útil (%)
04/09/2024	162	278	51,36
05/09/2024	175	279	50,89
06/09/2024	158	308	50,21
07/09/2024	175	279	49,74
08/09/2024	163	279	49,22

Ribeiro Gonçalves - 34060000


Data	Cota (m)	Vazão (m ³ /s)
05/09/2024	2,67	123
06/09/2024	2,67	123
07/09/2024	2,67	123
08/09/2024	2,67	123
09/09/2024	2,67	123

* Média do dia 09/09/24 até 09:45h

Teresina



Rio Poti




Prata do Piauí - 34770000

Data	Cota (m)	Vazão (m ³ /s)
05/09/2024	0,12	1
06/09/2024	0,12	1
07/09/2024	0,11	1
08/09/2024	0,11	1
09/09/2024	0,11	1

* Média do dia 09/09/24 até 09:15h



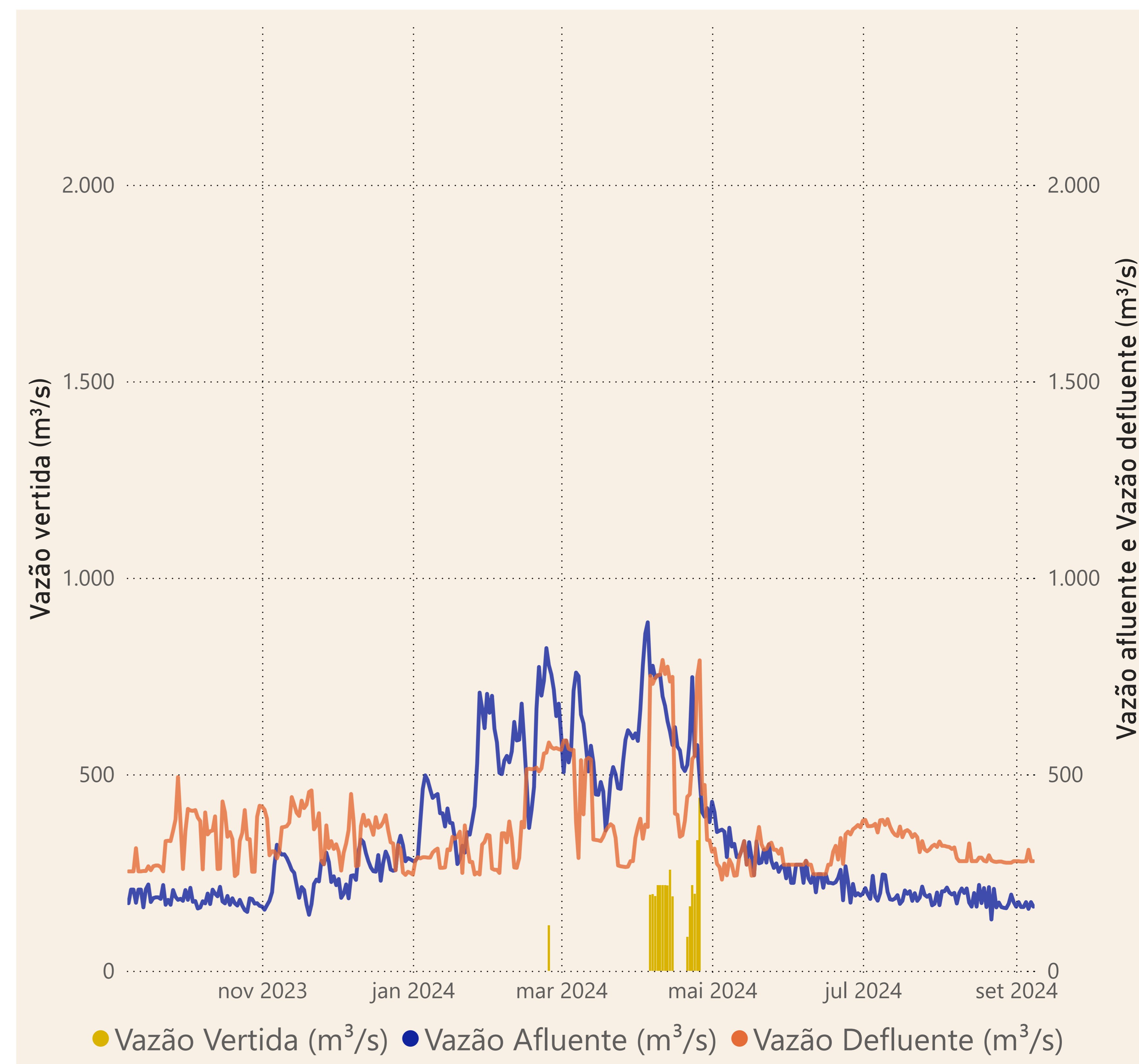
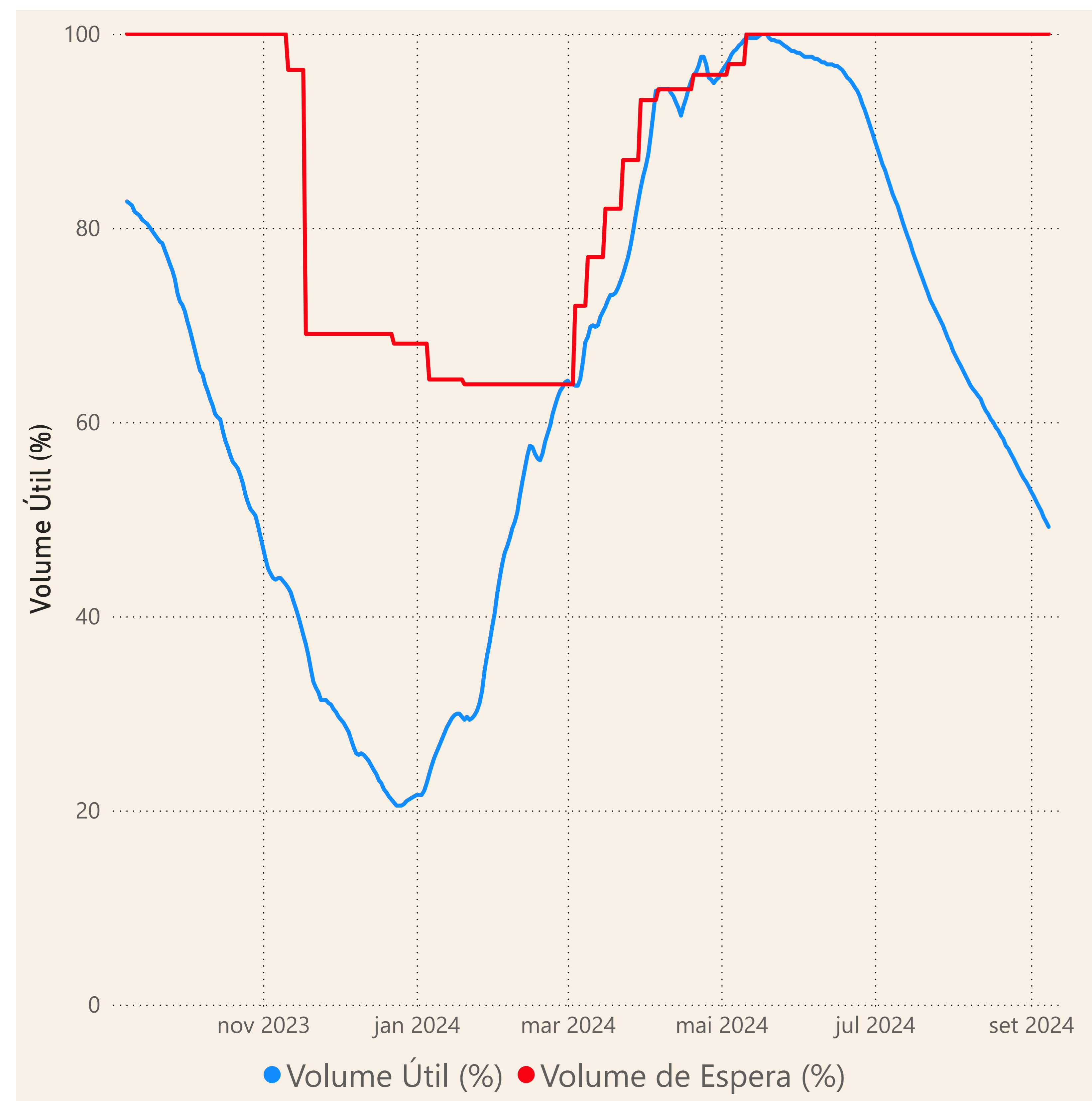
Rio Parnaíba



Fonte de dados: ONS e [HidroWeb](#)

Acompanhamento da Bacia do Rio Parnaíba

Operação da UHE Boa Esperança



Saiba mais sobre os termos técnicos da operação dos reservatórios no [Glossário do Sistema de Acompanhamento de Reservatórios - SAR da ANA](#)