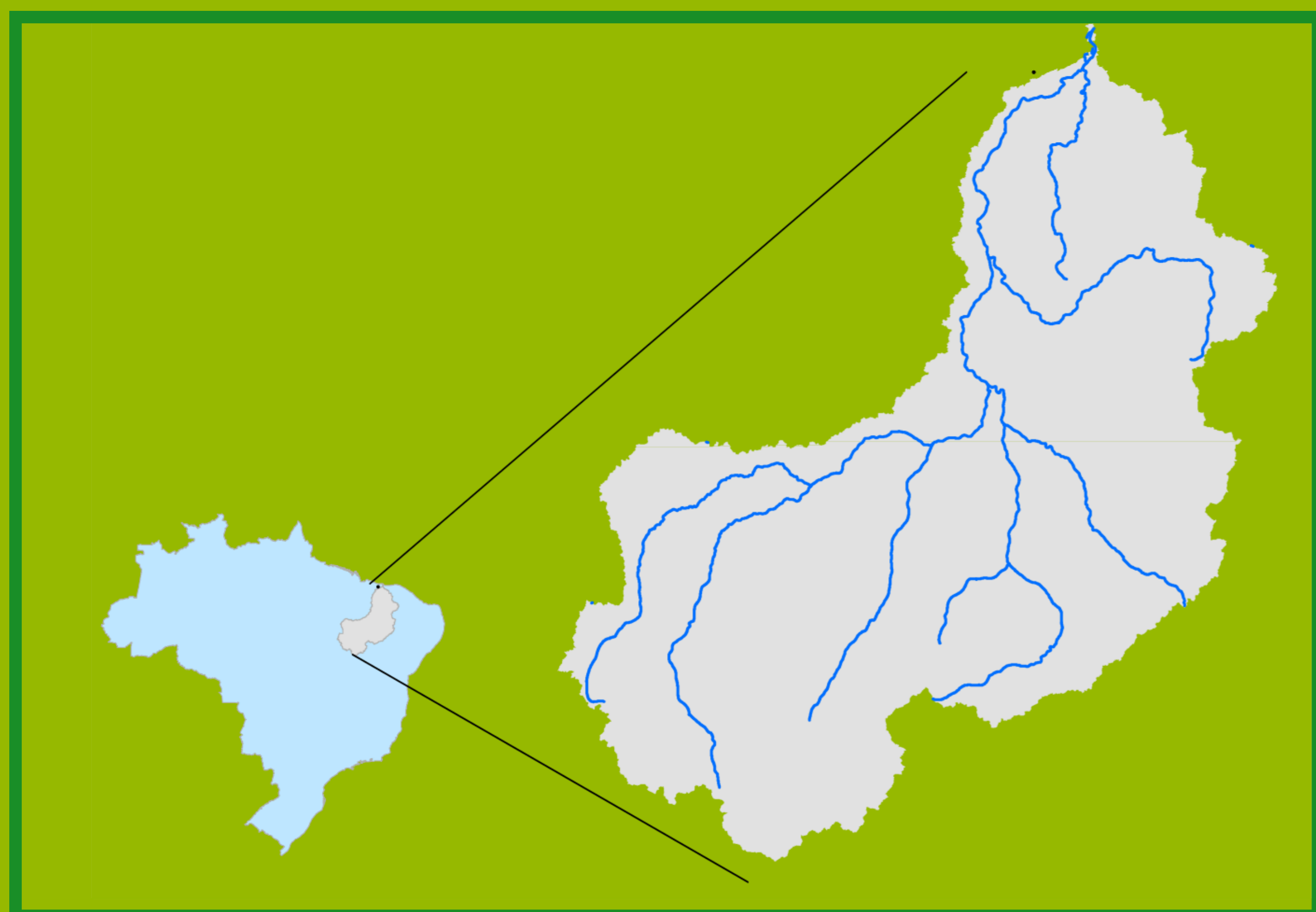


## Localização da bacia do Rio Parnaíba



Legenda:



Usina Hidrelétrica



Estação fluviométrica

### Teresina-CHESF - 34690000

Data	Cota (m)	Vazão (m <sup>3</sup> /s)
31/08/2024	1,73	289
01/09/2024	1,73	289
02/09/2024	1,73	289
03/09/2024	1,73	290
04/09/2024	1,74	292

\* Média do dia 04/09/24 até 09:45h

### UHE Boa Esperança

Data	Vazão Afluente (m <sup>3</sup> /s)	Vazão Defluente (m <sup>3</sup> /s)	Volume Útil (%)
30/08/2024	194	275	53,87
31/08/2024	175	279	53,40
01/09/2024	163	279	52,88
02/09/2024	175	279	52,41
03/09/2024	197	278	52,04

### Ribeiro Gonçalves - 34060000

Data	Cota (m)	Vazão (m <sup>3</sup> /s)
31/08/2024	2,67	123
01/09/2024	2,67	123
02/09/2024	2,67	123
03/09/2024	2,67	124
04/09/2024	2,67	123

\* Média do dia 04/09/24 até 09:45h

### Prata do Piauí - 34770000


Data	Cota (m)	Vazão (m <sup>3</sup> /s)
31/08/2024	0,12	1
01/09/2024	0,11	1
02/09/2024	0,11	1
03/09/2024	0,12	1
04/09/2024	0,12	1

\* Média do dia 04/09/24 até 09:15h


Teresina



Rio Poti



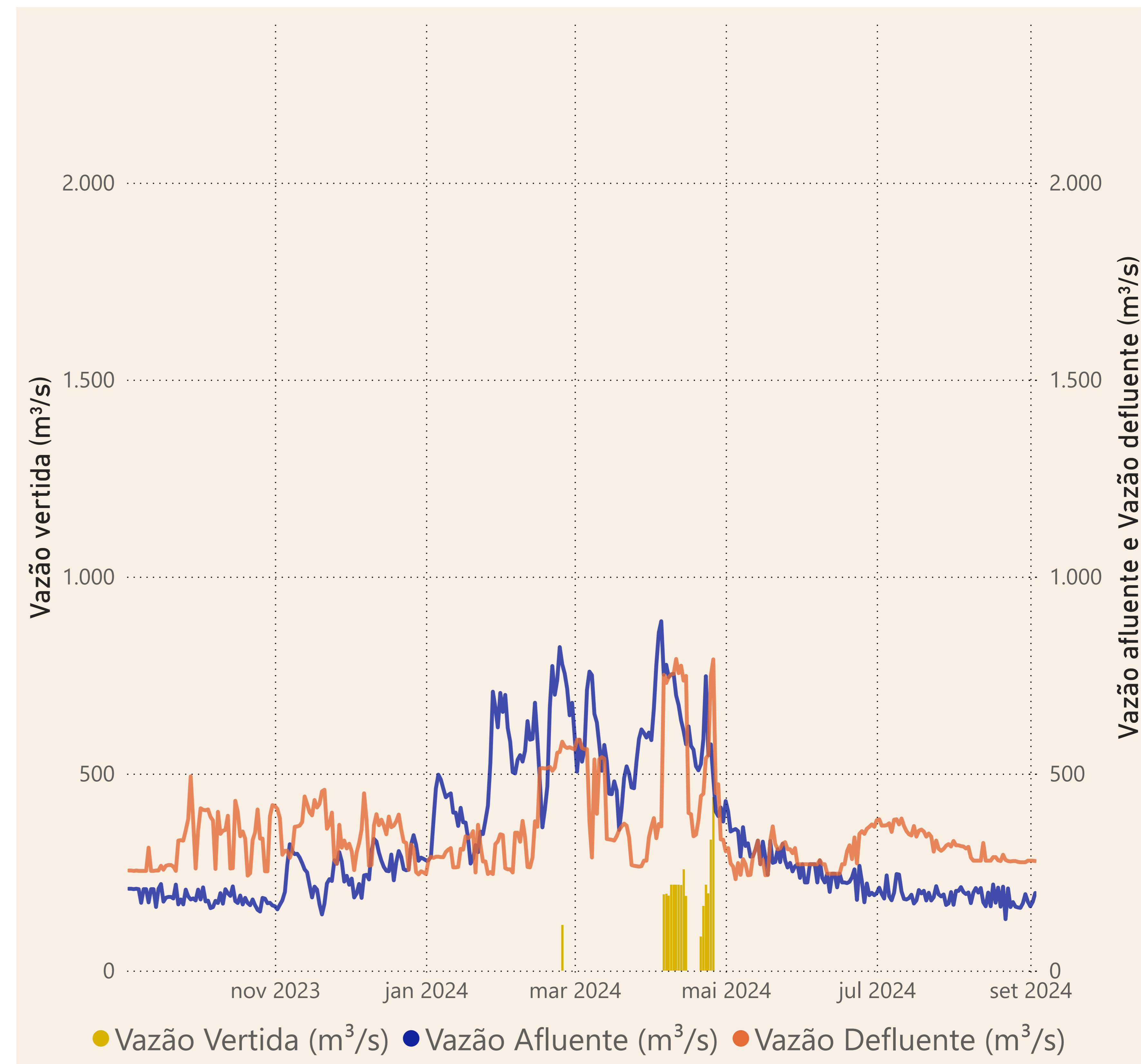
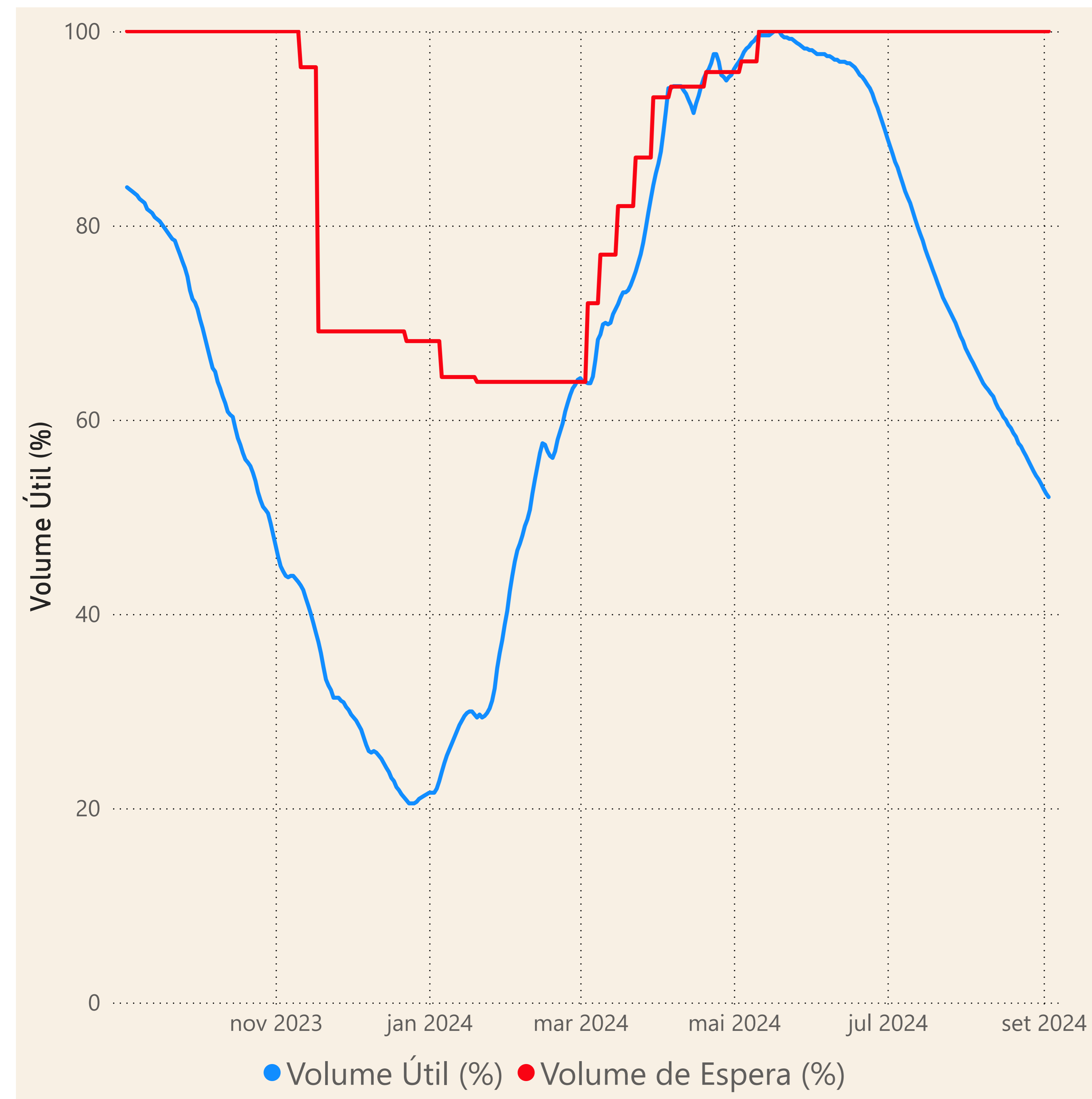
Rio Parnaíba



Fonte de dados: ONS e [HidroWeb](#)

# Acompanhamento da Bacia do Rio Parnaíba

## Operação da UHE Boa Esperança



**Saiba mais** sobre os termos técnicos da operação dos reservatórios no [Glossário do Sistema de Acompanhamento de Reservatórios - SAR da ANA](#)

Fonte de dados: ONS