

Localização da bacia do Rio Parnaíba



Legenda:



Teresina-CHESF - 34690000

Data	Cota (m)	Vazão (m³/s)
30/08/2024	1,73	289
31/08/2024	1,73	289
01/09/2024	1,73	289
02/09/2024	1,73	289
03/09/2024	1,73	289

* Média do dia 03/09/24 até 09:45h

UHE Boa Esperança

Data	Vazão Afluente (m³/s)	Vazão Defluente (m³/s)	Volume Útil (%)
29/08/2024	171	275	54,24
30/08/2024	194	275	53,87
31/08/2024	175	279	53,40
01/09/2024	163	279	52,88
02/09/2024	175	279	52,41

Ribeiro Gonçalves - 34060000

Data	Cota (m)	Vazão (m³/s)
30/08/2024	2,68	124
31/08/2024	2,67	123
01/09/2024	2,67	123
02/09/2024	2,67	123
03/09/2024	2,67	123

* Média do dia 03/09/24 até 09:45h

Teresina



Rio Poti


Prata do Piauí - 34770000

Data	Cota (m)	Vazão (m³/s)
30/08/2024	0,12	1
31/08/2024	0,12	1
01/09/2024	0,11	1
02/09/2024	0,11	1
03/09/2024	0,12	1

* Média do dia 03/09/24 até 09:15h



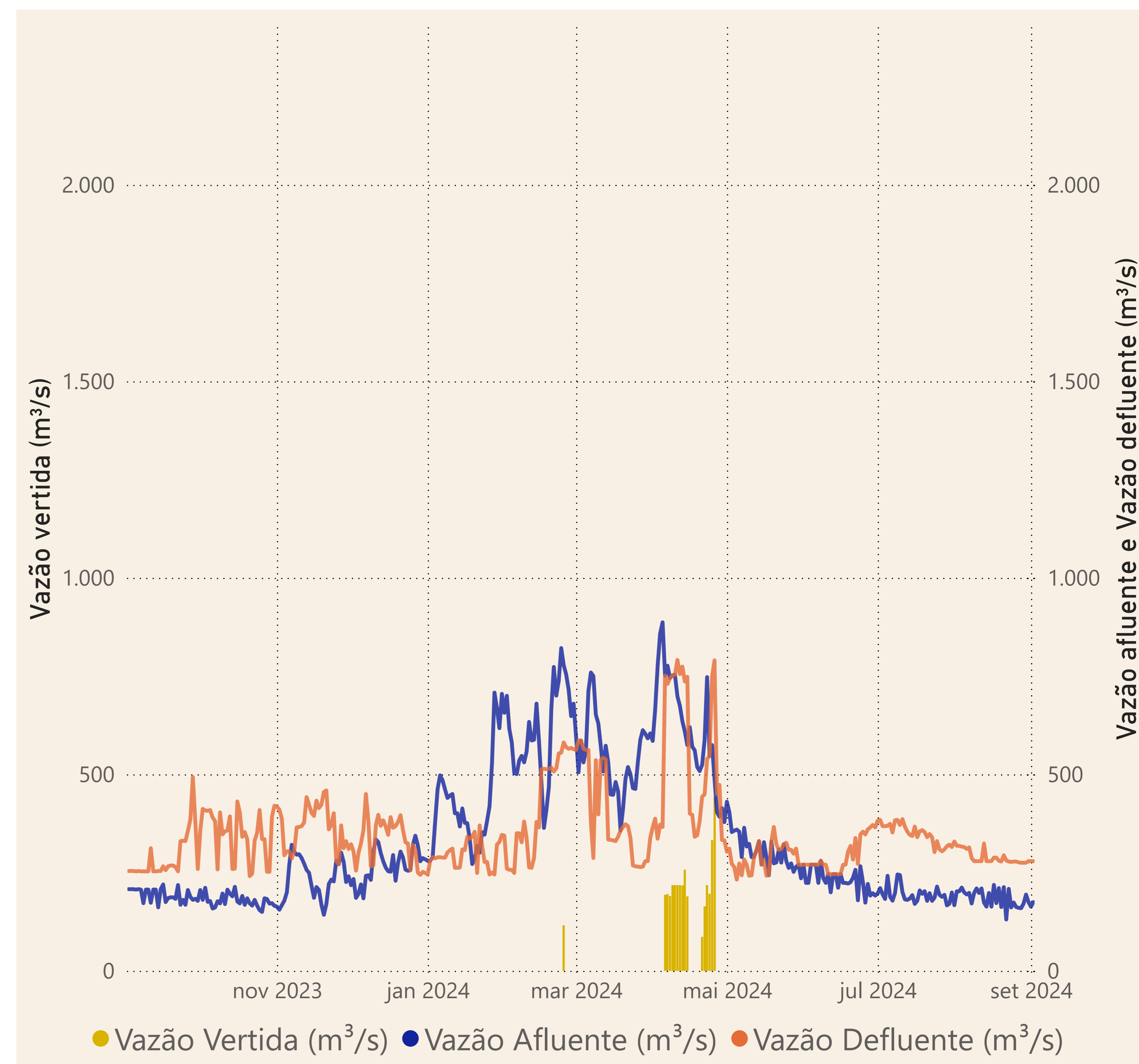
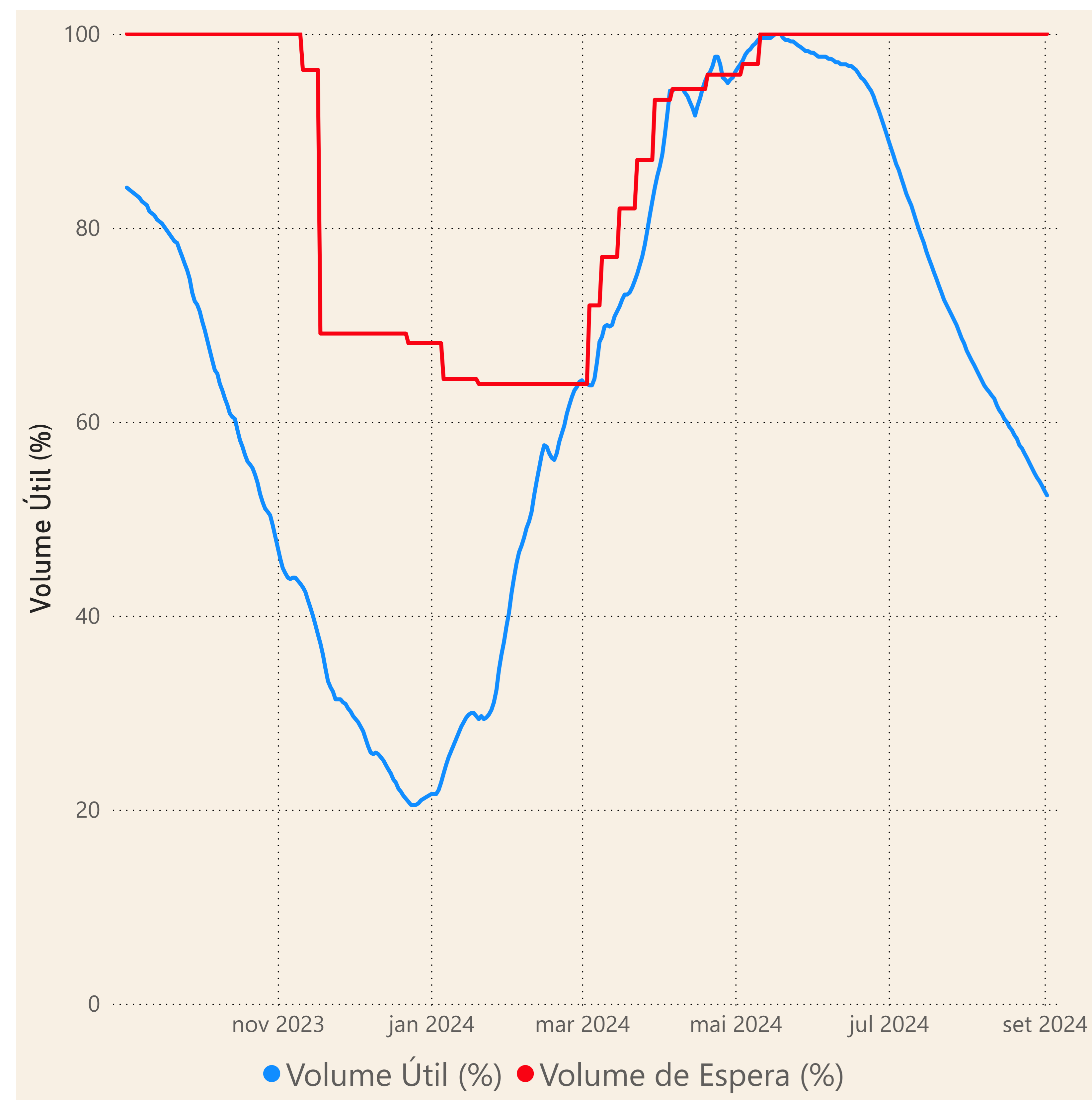
Rio Parnaíba



Fonte de dados: ONS e [HidroWeb](#)

Acompanhamento da Bacia do Rio Parnaíba

Operação da UHE Boa Esperança



Saiba mais sobre os termos técnicos da operação dos reservatórios no [Glossário do Sistema de Acompanhamento de Reservatórios - SAR da ANA](#)

Fonte de dados: ONS