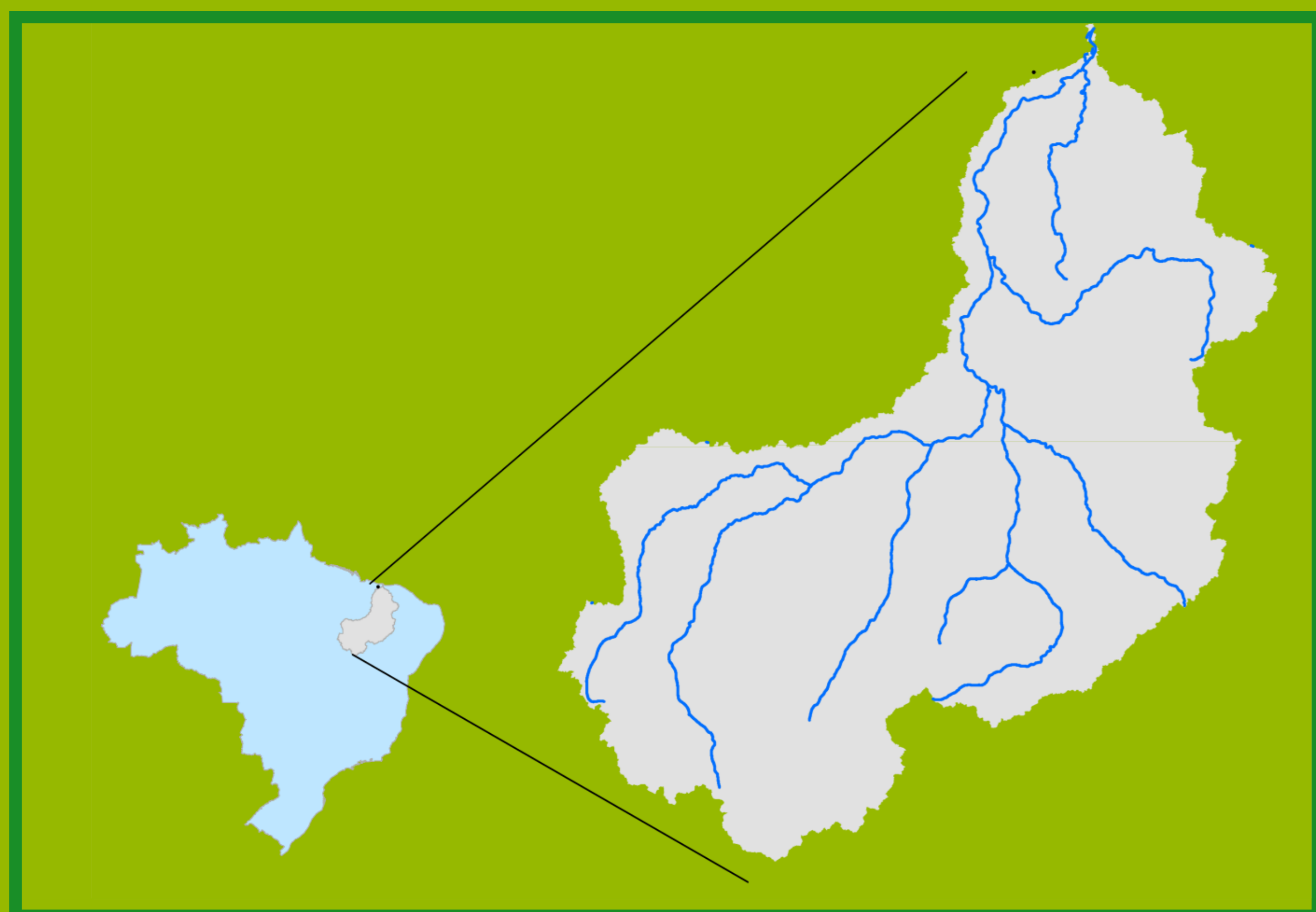


Localização da bacia do Rio Parnaíba



Legenda:



Usina Hidrelétrica



Estação fluviométrica

Teresina-CHESF - 34690000

Data	Cota (m)	Vazão (m ³ /s)
29/08/2024	1,73	289
30/08/2024	1,73	289
31/08/2024	1,73	289
01/09/2024	1,73	289
02/09/2024	1,73	289

* Média do dia 02/09/24 até 08:45h

UHE Boa Esperança


Data	Vazão Afluente (m ³ /s)	Vazão Defluente (m ³ /s)	Volume Útil (%)
28/08/2024	159	275	54,71
29/08/2024	206	275	54,39
30/08/2024	159	275	53,87
31/08/2024	175	279	53,40
01/09/2024	163	279	52,88

Ribeiro Gonçalves - 34060000


Data	Cota (m)	Vazão (m ³ /s)
29/08/2024	2,68	125
30/08/2024	2,68	124
31/08/2024	2,67	123
01/09/2024	2,67	123
02/09/2024	2,67	123

* Média do dia 02/09/24 até 09:45h

Teresina



Rio Poti




Prata do Piauí - 34770000

Data	Cota (m)	Vazão (m ³ /s)
29/08/2024	0,12	1
30/08/2024	0,12	1
31/08/2024	0,12	1
01/09/2024	0,11	1
02/09/2024	0,11	1

* Média do dia 02/09/24 até 09:15h



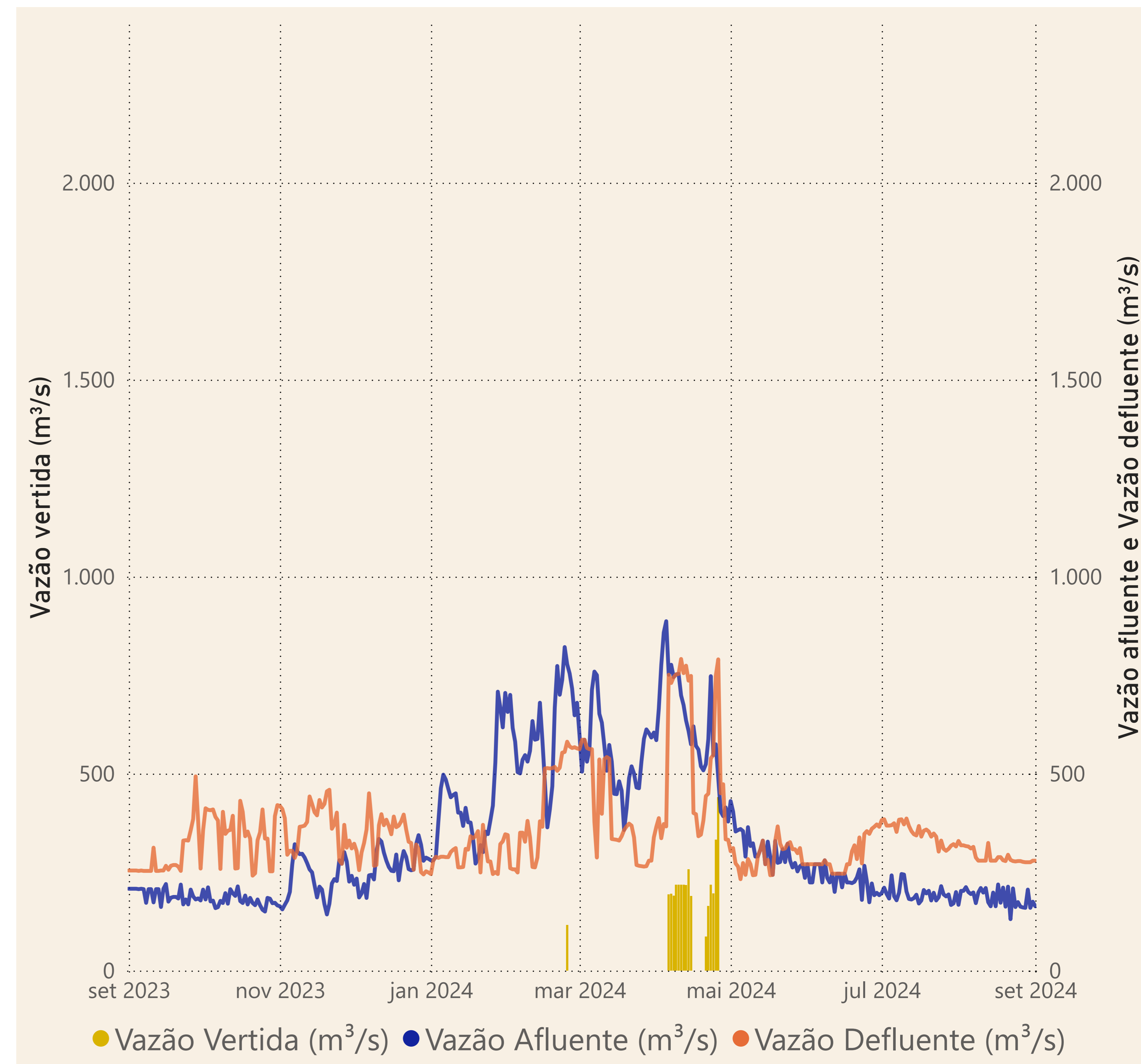
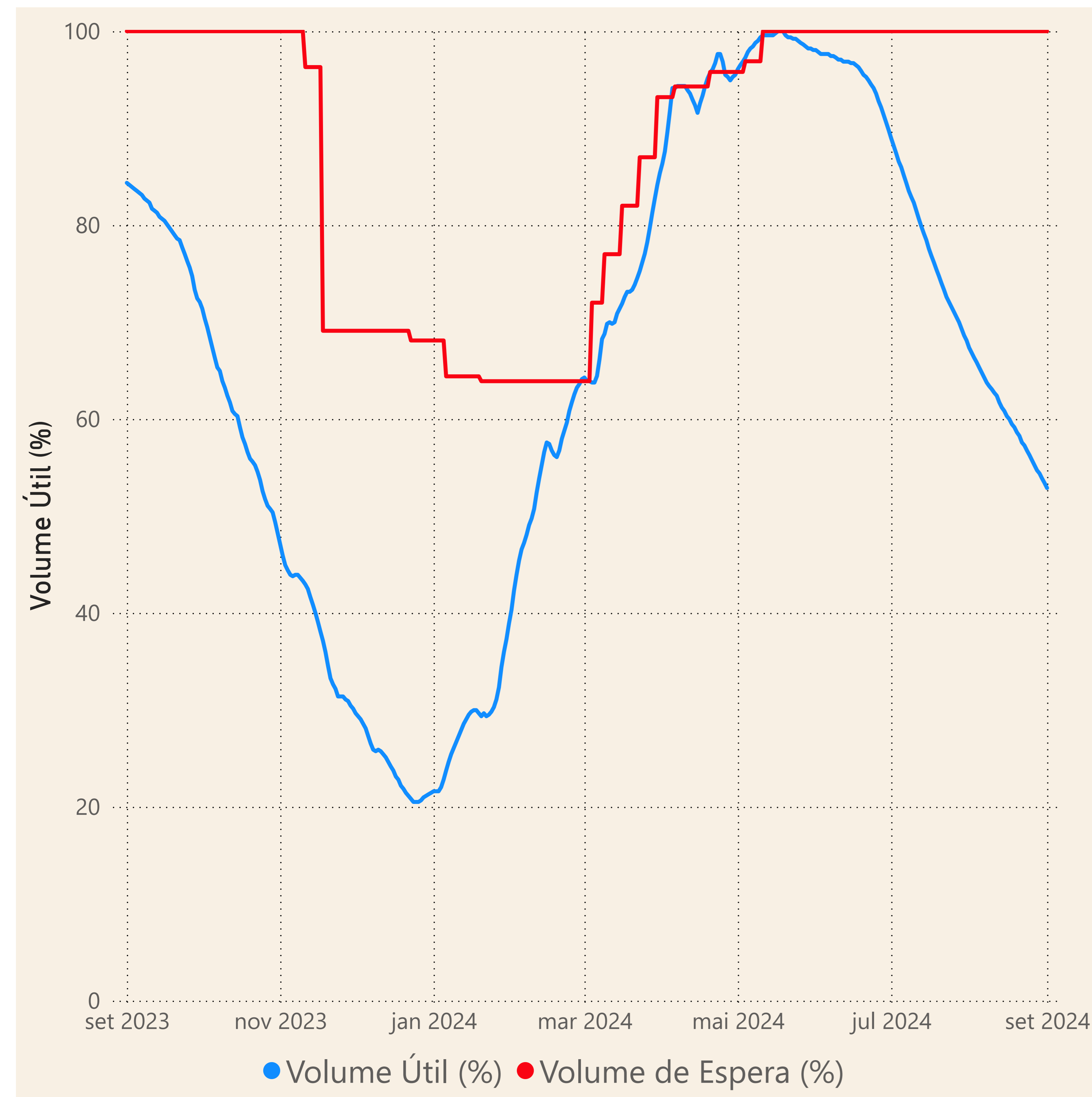
Rio Parnaíba



Fonte de dados: ONS e [HidroWeb](#)

Acompanhamento da Bacia do Rio Parnaíba

Operação da UHE Boa Esperança



Saiba mais sobre os termos técnicos da operação dos reservatórios no [Glossário do Sistema de Acompanhamento de Reservatórios - SAR da ANA](#)

Fonte de dados: ONS