

Localização da bacia do Rio Parnaíba



Legenda:



Usina Hidrelétrica



Estação fluviométrica

Teresina-CHESF - 34690000

| Data | Cota (m) | Vazão (m ³ /s) |
|------------|----------|---------------------------|
| 24/08/2024 | 1,76 | 298 |
| 25/08/2024 | 1,74 | 293 |
| 26/08/2024 | 1,74 | 292 |
| 27/08/2024 | 1,74 | 292 |
| 28/08/2024 | 1,73 | 290 |

* Média do dia 28/08/24 até 10:45h

UHE Boa Esperança



| Data | Vazão Afluente (m ³ /s) | Vazão Defluente (m ³ /s) | Volume Útil (%) |
|------------|------------------------------------|-------------------------------------|-----------------|
| 23/08/2024 | 209 | 278 | 57,27 |
| 24/08/2024 | 161 | 277 | 56,75 |
| 25/08/2024 | 209 | 278 | 56,43 |
| 26/08/2024 | 162 | 278 | 55,91 |
| 27/08/2024 | 160 | 276 | 55,39 |

Ribeiro Gonçalves - 34060000


| Data | Cota (m) | Vazão (m ³ /s) |
|------------|----------|---------------------------|
| 24/08/2024 | 2,69 | 126 |
| 25/08/2024 | 2,69 | 126 |
| 26/08/2024 | 2,69 | 126 |
| 27/08/2024 | 2,69 | 126 |
| 28/08/2024 | 2,69 | 126 |

* Média do dia 28/08/24 até 10:45h

Teresina




Rio Poti




Prata do Piauí - 34770000

| Data | Cota (m) | Vazão (m ³ /s) |
|------------|----------|---------------------------|
| 24/08/2024 | 0,15 | 1 |
| 25/08/2024 | 0,15 | 1 |
| 26/08/2024 | 0,14 | 1 |
| 27/08/2024 | 0,13 | 1 |
| 28/08/2024 | 0,13 | 1 |

* Média do dia 28/08/24 até 10:15h



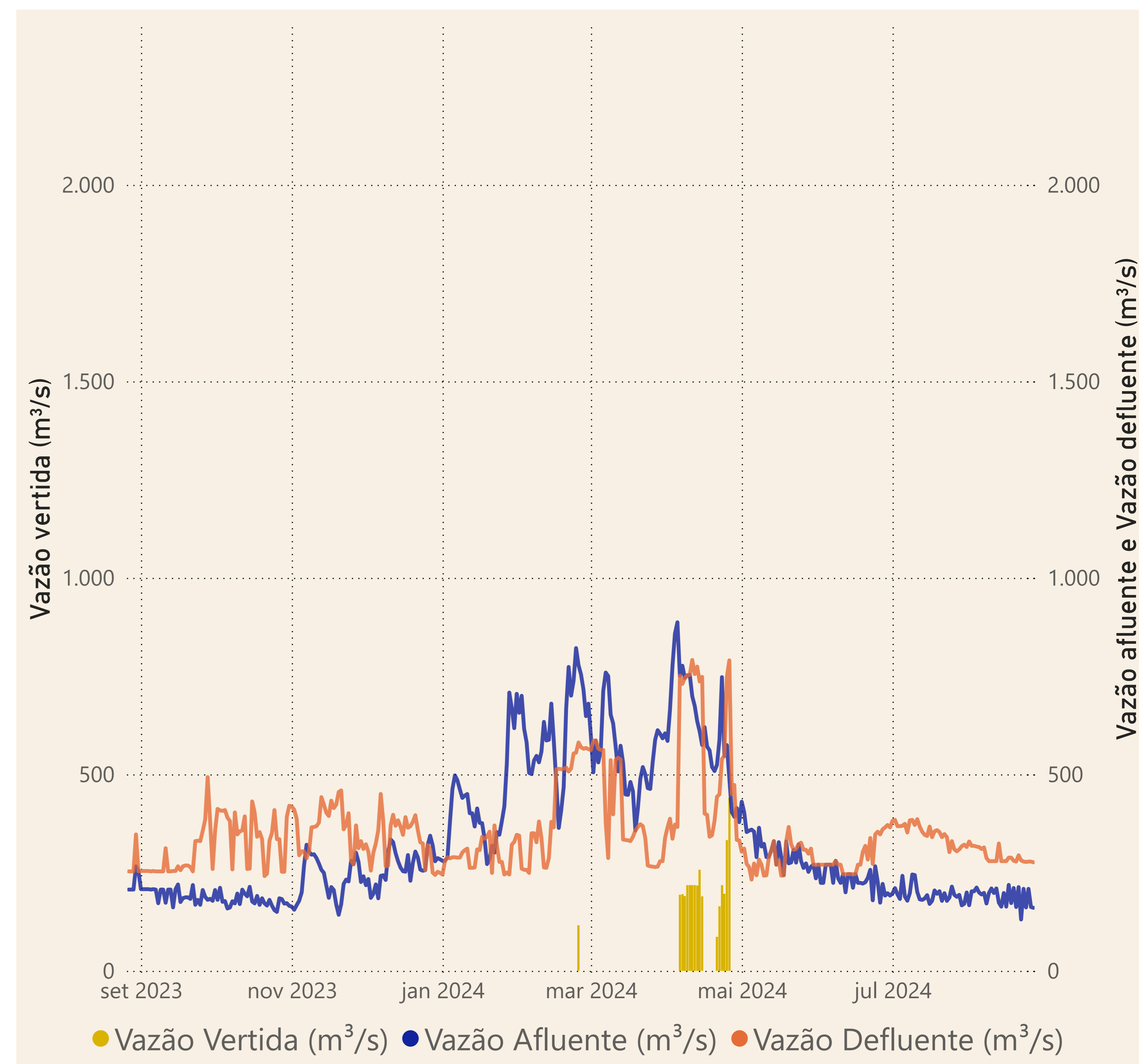
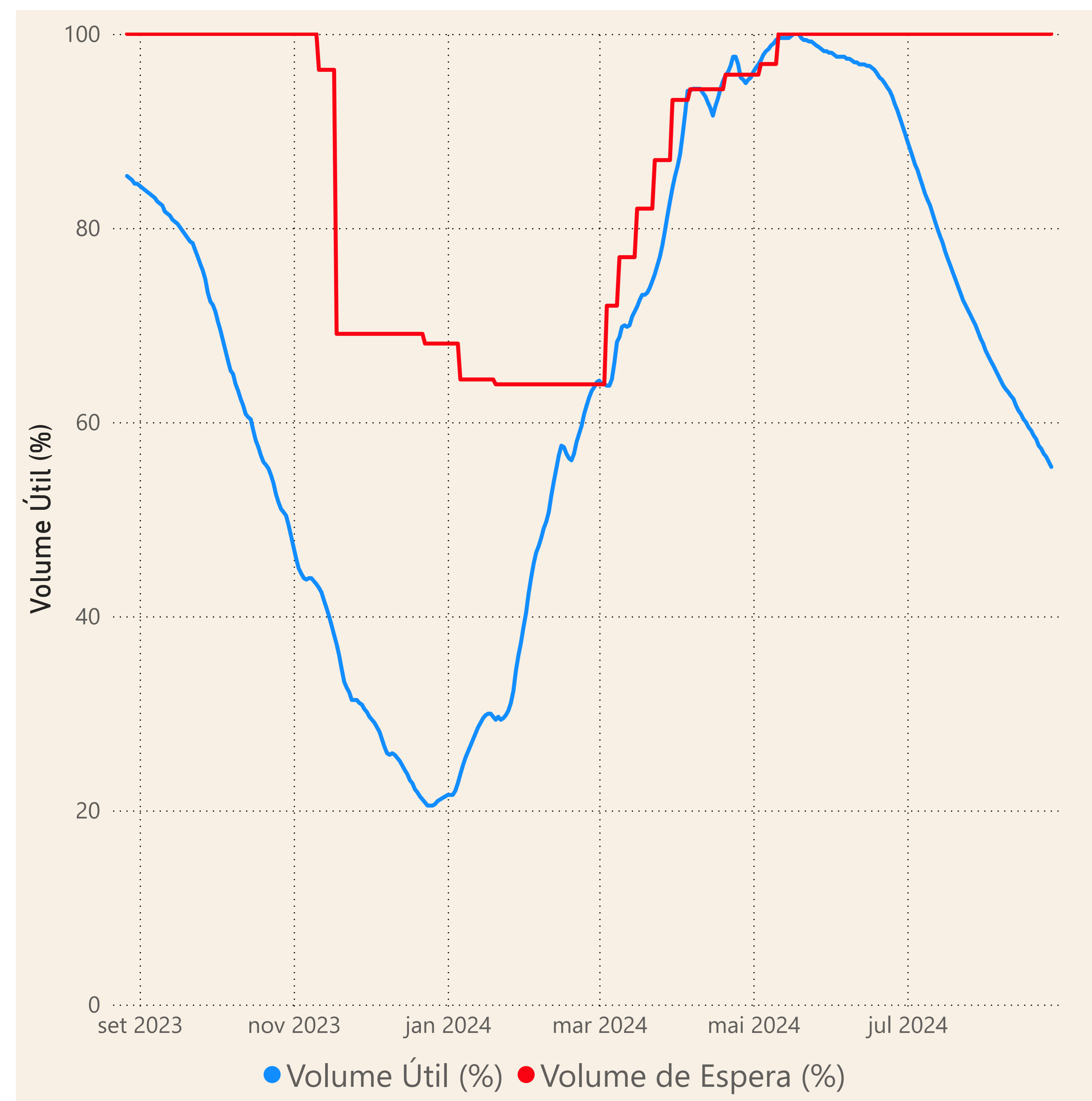
Rio Parnaíba



Fonte de dados: ONS e [HidroWeb](#)

Acompanhamento da Bacia do Rio Parnaíba

Operação da UHE Boa Esperança



Saiba mais sobre os termos técnicos da operação dos reservatórios no [Glossário do Sistema de Acompanhamento de Reservatórios - SAR da ANA](#)

Fonte de dados: ONS