

Localização da bacia do Rio Parnaíba



Legenda:



Usina Hidrelétrica



Estação fluviométrica

Teresina-CHESF - 34690000

Data	Cota (m)	Vazão (m ³ /s)
09/08/2024	1,84	322
10/08/2024	1,86	326
11/08/2024	1,78	304
12/08/2024	1,74	292
13/08/2024	1,74	292

* Média do dia 13/08/24 até 10:45h

UHE Boa Esperança


Data	Vazão Afluente (m ³ /s)	Vazão Defluente (m ³ /s)	Volume Útil (%)
08/08/2024	171	287	63,76
09/08/2024	198	279	63,39
10/08/2024	210	279	63,08
11/08/2024	198	279	62,71
12/08/2024	210	279	62,40

Ribeiro Gonçalves - 34060000


Data	Cota (m)	Vazão (m ³ /s)
09/08/2024	2,72	130
10/08/2024	2,72	130
11/08/2024	2,56	109
12/08/2024	2,64	119
13/08/2024	2,64	119

* Média do dia 13/08/24 até 07:45h

Teresina



Rio Poti




Prata do Piauí - 34770000

Data	Cota (m)	Vazão (m ³ /s)
09/08/2024	0,17	1
10/08/2024	0,18	1
11/08/2024	0,17	1
12/08/2024	0,18	1
13/08/2024	0,18	1

* Média do dia 13/08/24 até 10:15h



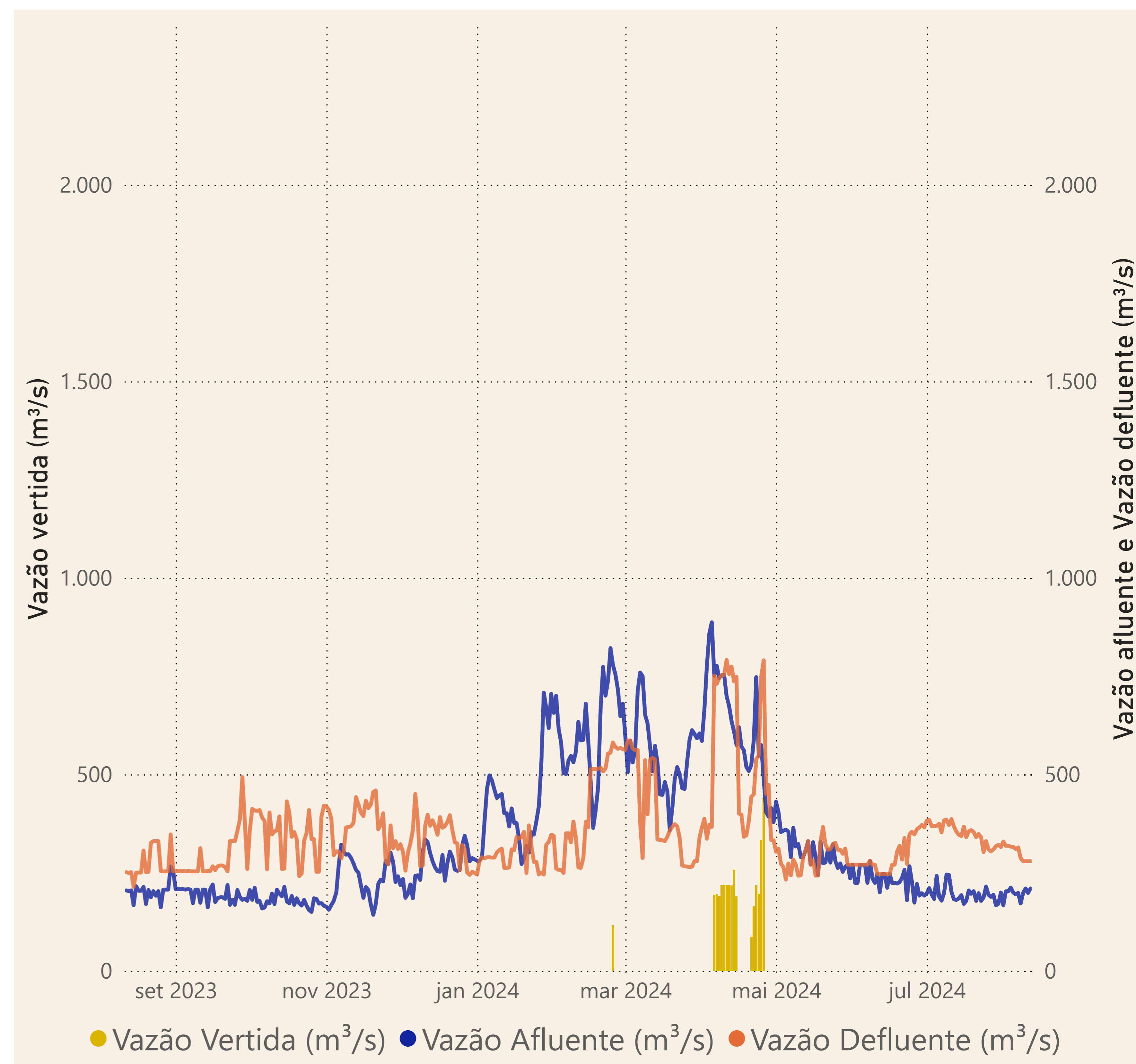
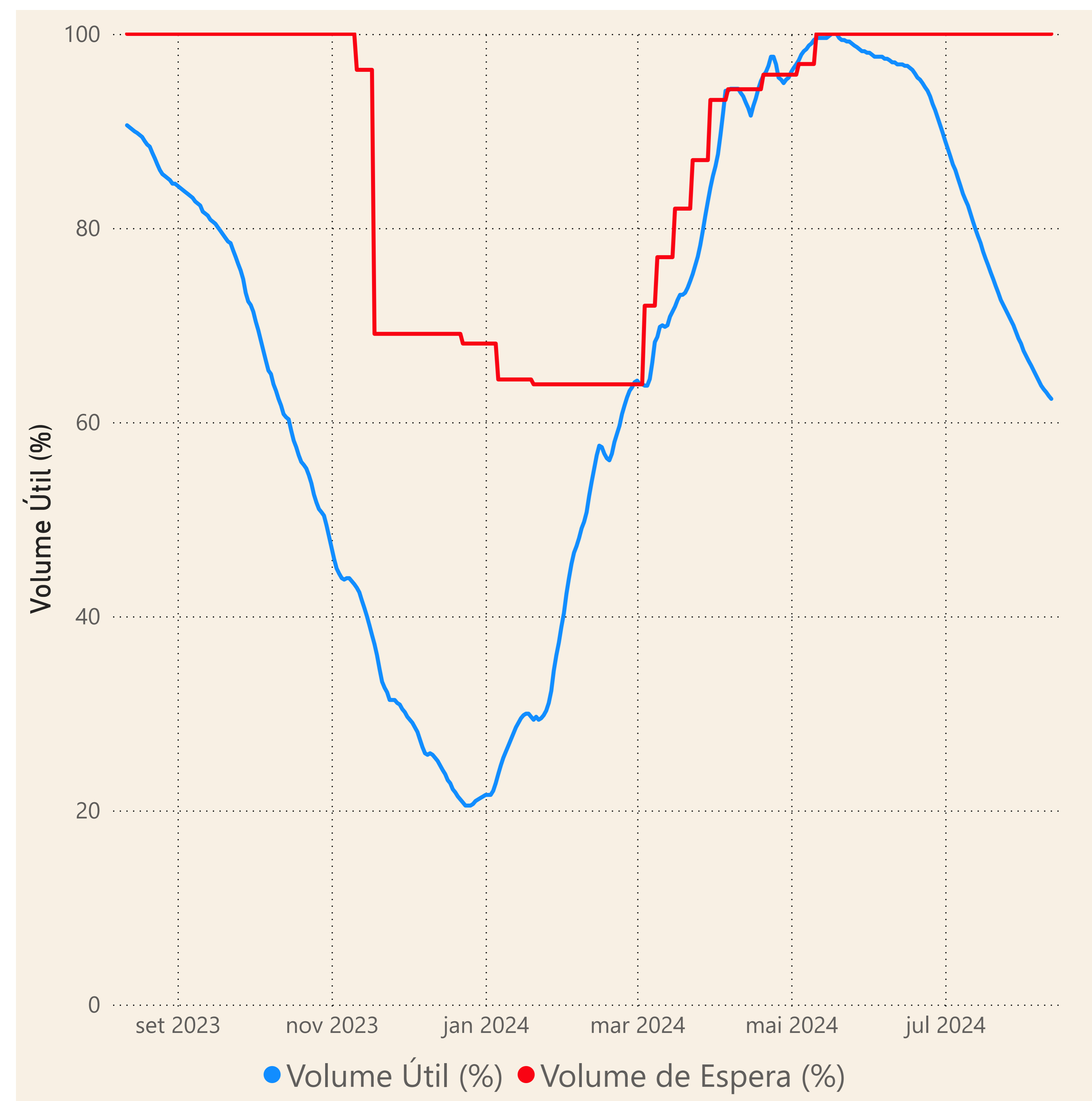
Rio Parnaíba



Fonte de dados: ONS e [HidroWeb](#)

Acompanhamento da Bacia do Rio Parnaíba

Operação da UHE Boa Esperança



Saiba mais sobre os termos técnicos da operação dos reservatórios no [Glossário do Sistema de Acompanhamento de Reservatórios - SAR da ANA](#)

Fonte de dados: ONS