

Localização da bacia do Rio Parnaíba



Legenda:



Teresina-CHESF - 34690000

Data	Cota (m)	Vazão (m ³ /s)
08/08/2024	1,85	323
09/08/2024	1,84	322
10/08/2024	1,86	326
11/08/2024	1,78	304
12/08/2024	1,74	292

* Média do dia 12/08/24 até 13:45h

UHE Boa Esperança

Data	Vazão Afluente (m ³ /s)	Vazão Defluente (m ³ /s)	Volume Útil (%)
07/08/2024	198	314	64,28
08/08/2024	171	287	63,76
09/08/2024	198	279	63,39
10/08/2024	210	279	63,08
11/08/2024	198	279	62,71

Ribeiro Gonçalves - 34060000

Data	Cota (m)	Vazão (m ³ /s)
08/08/2024	2,73	131
09/08/2024	2,72	130
10/08/2024	2,72	130
11/08/2024	2,56	109
12/08/2024	2,64	119

* Média do dia 12/08/24 até 07:45h

Prata do Piauí - 34770000

Data	Cota (m)	Vazão (m ³ /s)
08/08/2024	0,18	1
09/08/2024	0,17	1
10/08/2024	0,18	1
11/08/2024	0,17	1
12/08/2024	0,18	1

* Média do dia 12/08/24 até 15:15h


Teresina



Rio Poti



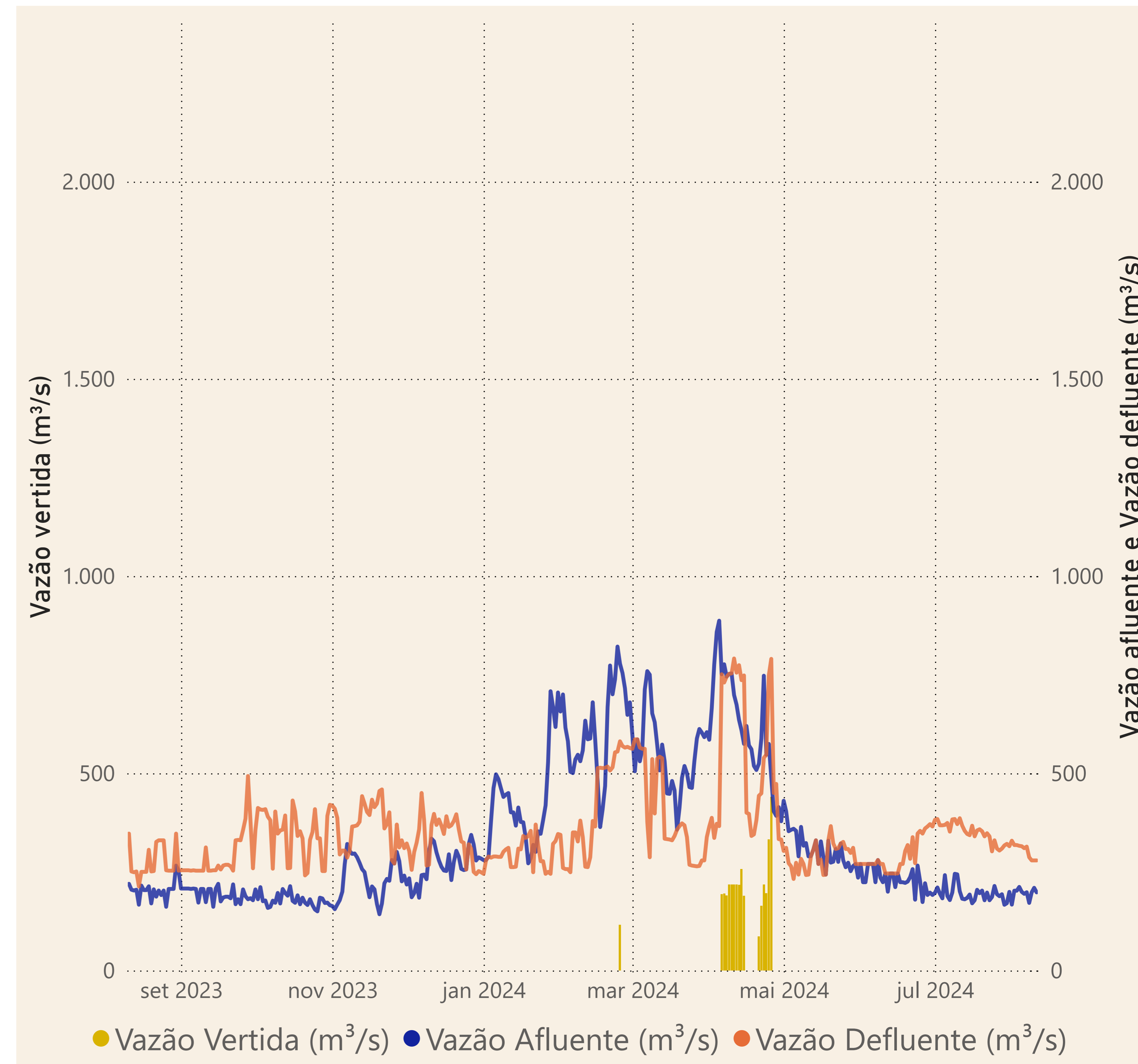
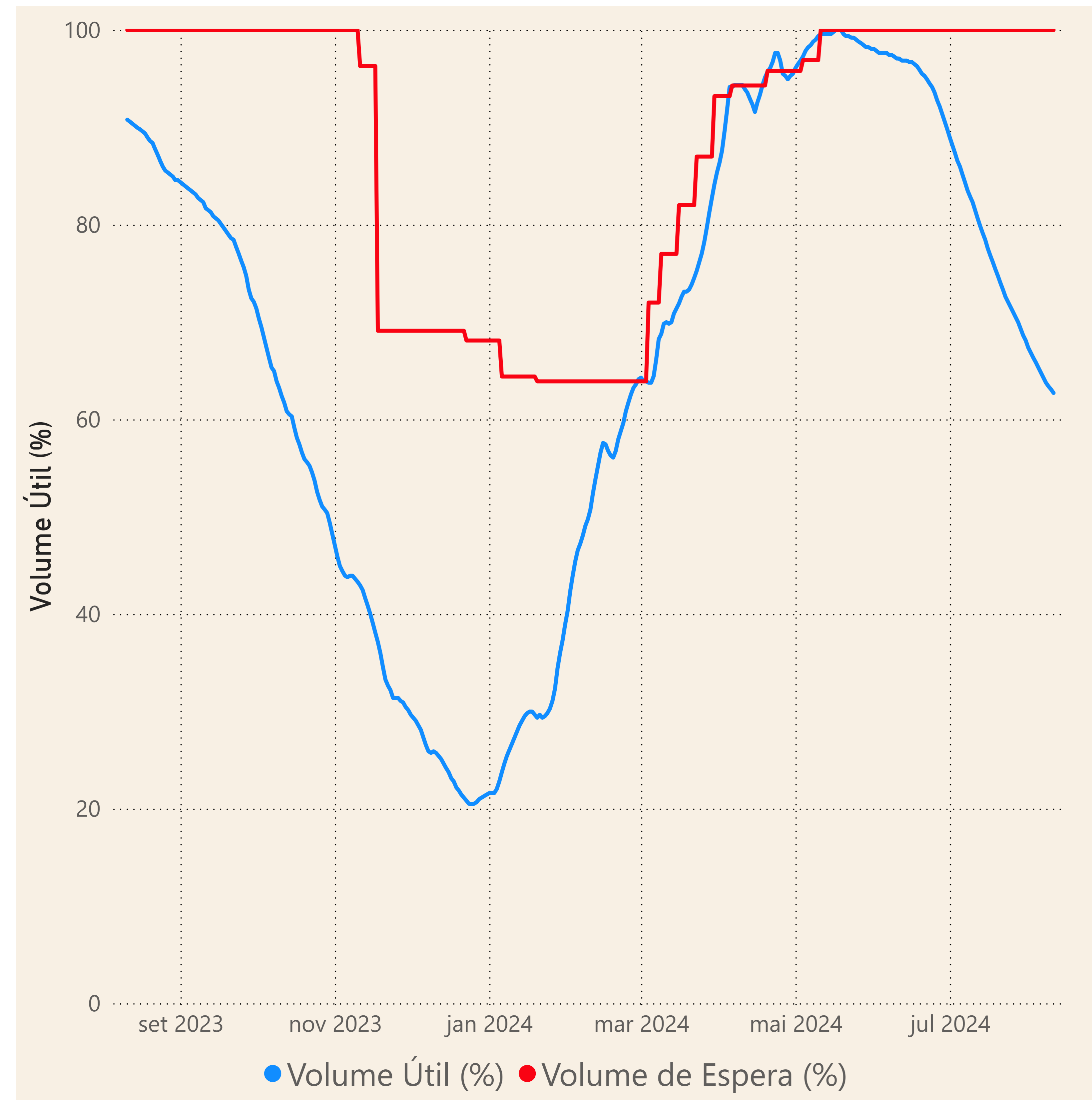
Rio Parnaíba



Fonte de dados: ONS e [HidroWeb](#)

Acompanhamento da Bacia do Rio Parnaíba

Operação da UHE Boa Esperança



Saiba mais sobre os termos técnicos da operação dos reservatórios no [Glossário do Sistema de Acompanhamento de Reservatórios - SAR da ANA](#)

Fonte de dados: ONS