

## Localização da bacia do Rio Parnaíba



Legenda:



**Teresina-CHESF - 34690000**

Data	Cota (m)	Vazão (m <sup>3</sup> /s)
05/07/2024	2,07	390
06/07/2024	2,06	389
07/07/2024	2,06	389
08/07/2024	2,08	393
09/07/2024	2,06	388

\* Média do dia 09/07/24 até 08:45h

**UHE Boa Esperança**

Data	Vazão Afluente (m <sup>3</sup> /s)	Vazão Defluente (m <sup>3</sup> /s)	Volume Útil (%)
04/07/2024	183	368	86,56
05/07/2024	242	369	85,98
06/07/2024	189	374	85,15
07/07/2024	178	352	84,36
08/07/2024	198	383	83,53

**Ribeiro Gonçalves - 34060000**

Data	Cota (m)	Vazão (m <sup>3</sup> /s)
05/07/2024	2,74	133
06/07/2024	2,74	133
07/07/2024	2,74	133
08/07/2024	2,74	133
09/07/2024	2,74	133

\* Média do dia 09/07/24 até 08:45h

Teresina



Rio Poti


**Prata do Piauí - 34770000**

Data	Cota (m)	Vazão (m <sup>3</sup> /s)
05/07/2024	0,33	3
06/07/2024	0,33	3
07/07/2024	0,32	3
08/07/2024	0,34	3
09/07/2024	0,33	3

\* Média do dia 09/07/24 até 09:15h



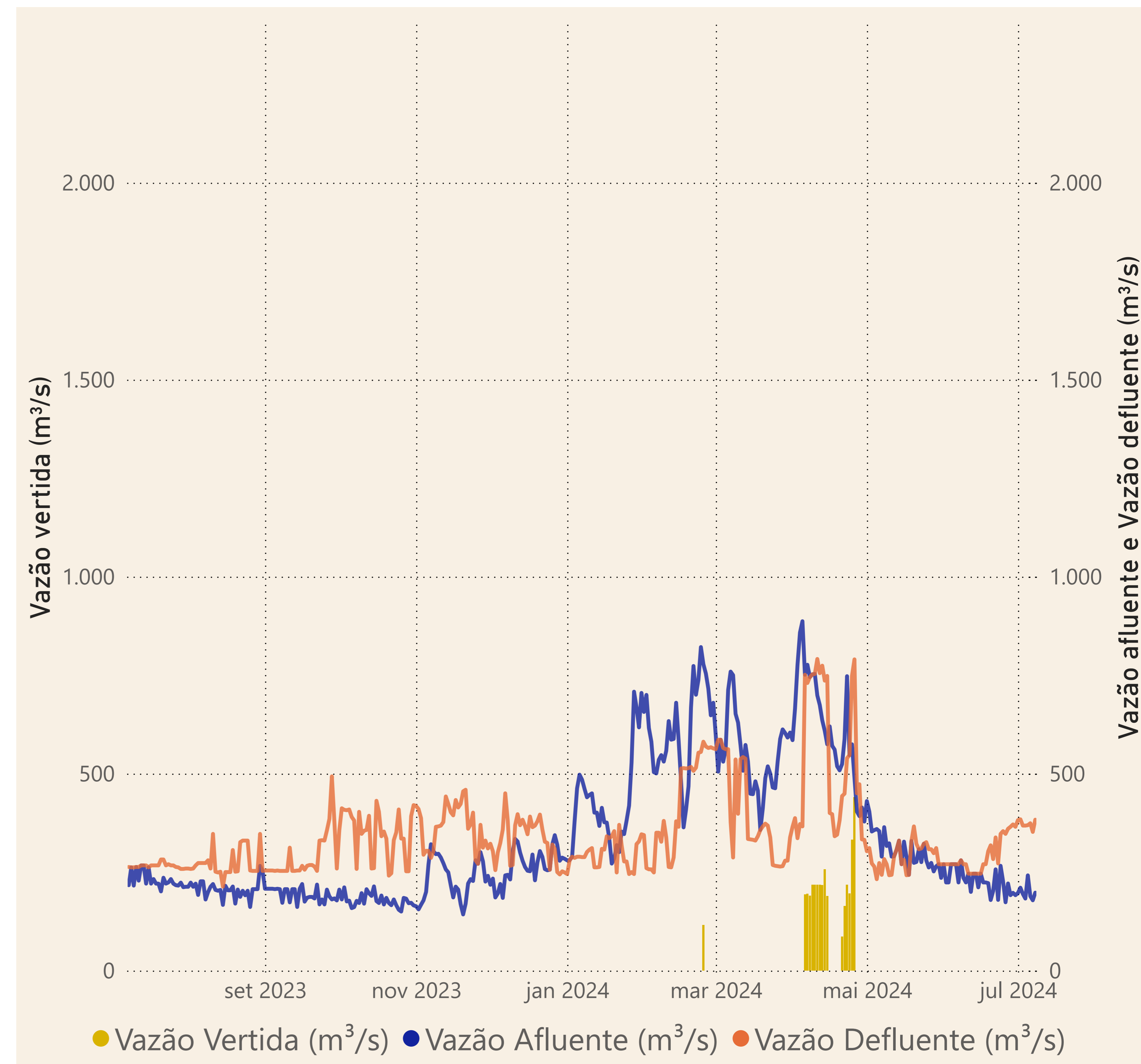
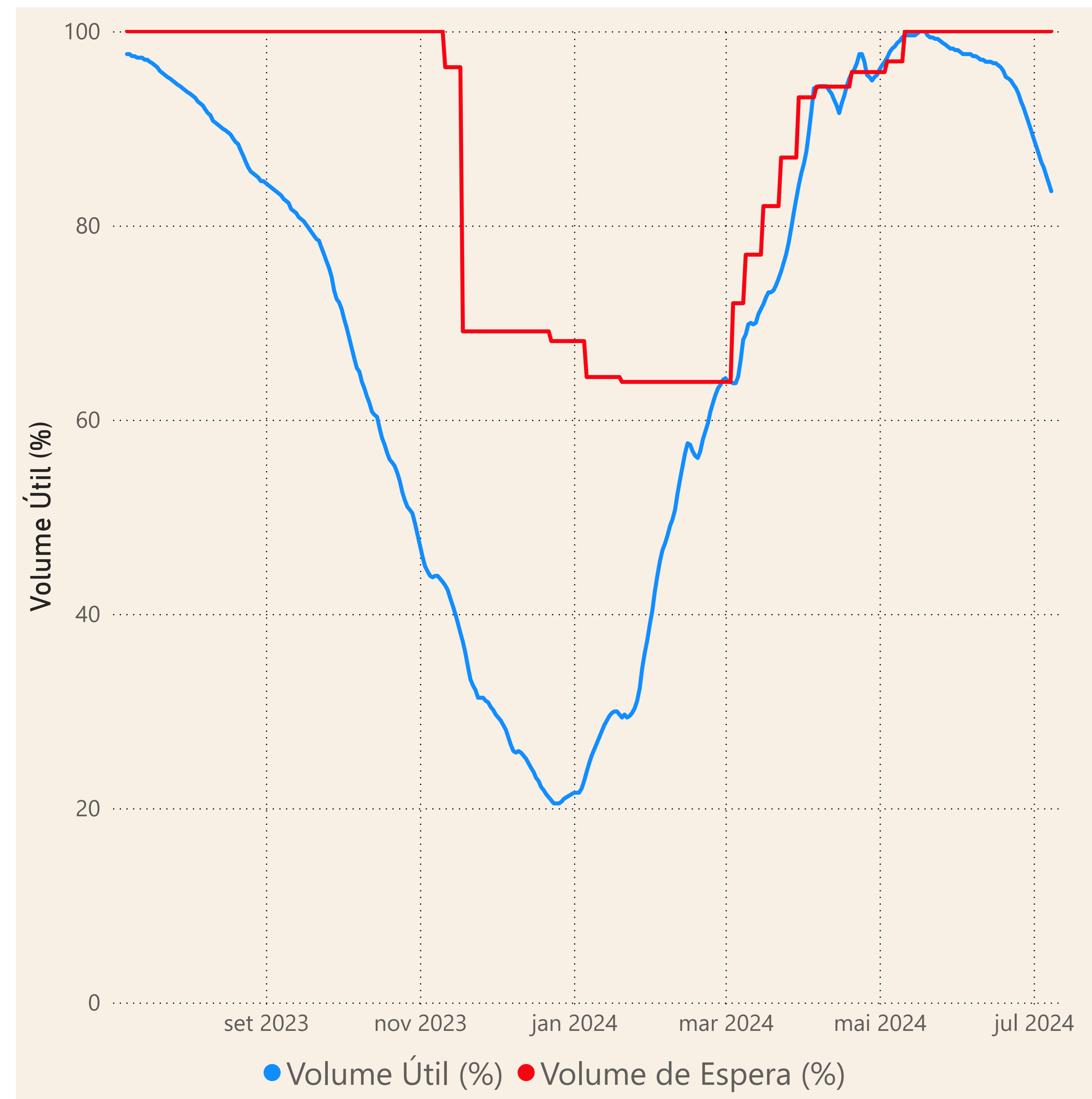
Rio Parnaíba



Fonte de dados: ONS e [HidroWeb](#)

# Acompanhamento da Bacia do Rio Parnaíba

## Operação da UHE Boa Esperança



**Saiba mais** sobre os termos técnicos da operação dos reservatórios no [Glossário do Sistema de Acompanhamento de Reservatórios - SAR da ANA](#)

Fonte de dados: ONS