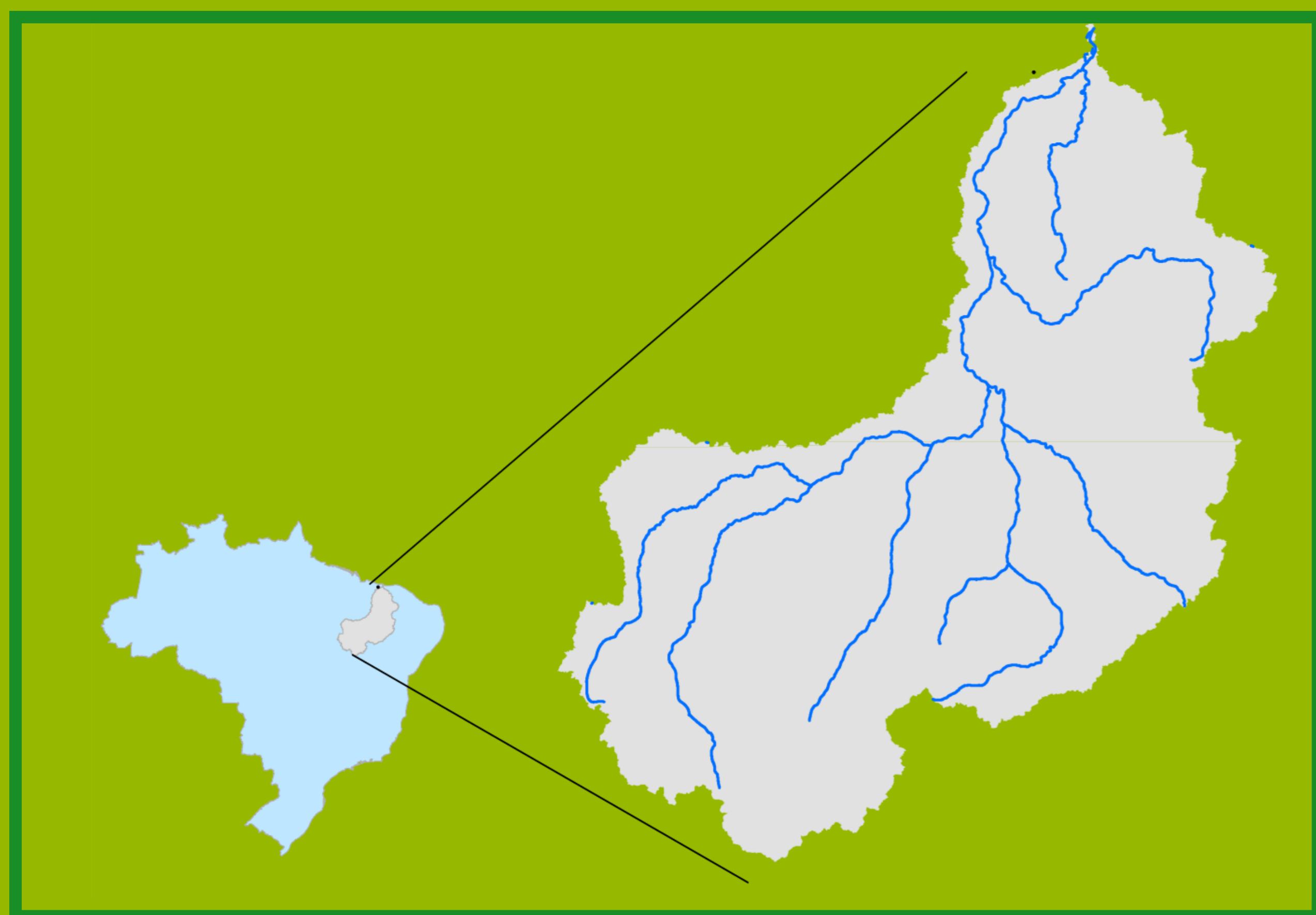


Localização da bacia do Rio Parnaíba



Legenda:



Teresina-CHESF - 34690000

Data	Cota (m)	Vazão (m ³ /s)
21/07/2024	2,04	382
22/07/2024	2,04	381
23/07/2024	2,03	379
24/07/2024	1,98	363
25/07/2024	1,97	360

* Média do dia 25/07/24 até 10:45h

UHE Boa Esperança

Data	Vazão Afluente (m ³ /s)	Vazão Defluente (m ³ /s)	Volume Útil (%)
20/07/2024	203	353	74,74
21/07/2024	178	340	74,01
22/07/2024	198	348	73,33
23/07/2024	178	340	72,59
24/07/2024	152	302	71,91

Ribeiro Gonçalves - 34060000

Data	Cota (m)	Vazão (m ³ /s)
21/07/2024	2,72	130
22/07/2024	2,73	131
23/07/2024	2,73	132
24/07/2024	2,74	132
25/07/2024	2,74	133

* Média do dia 25/07/24 até 10:45h

Teresina



Rio Poti


Prata do Piauí - 34770000

Data	Cota (m)	Vazão (m ³ /s)
21/07/2024	0,23	2
22/07/2024	0,23	1
23/07/2024	0,23	1
24/07/2024	0,23	1
25/07/2024	0,23	2

* Média do dia 25/07/24 até 10:15h



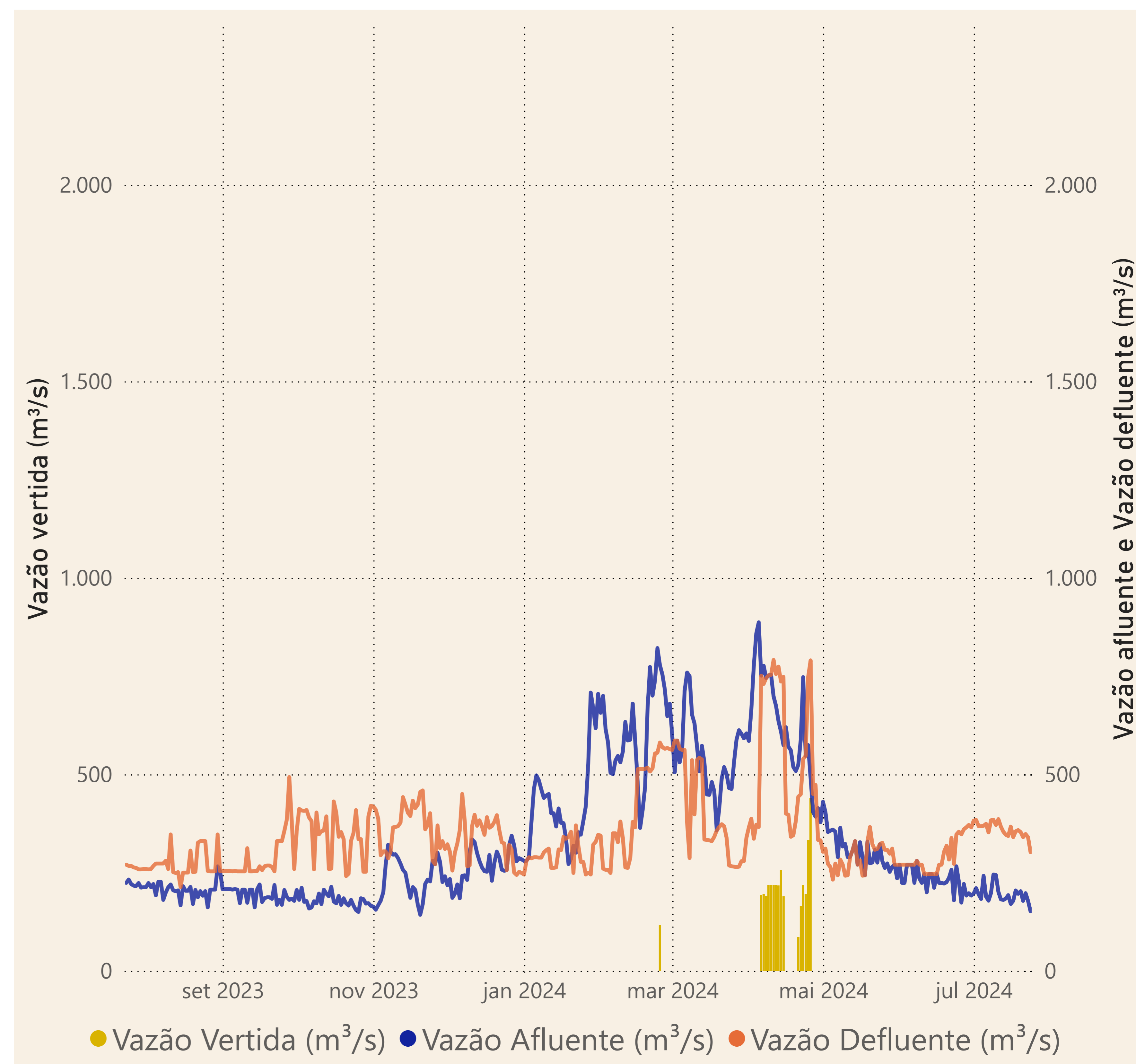
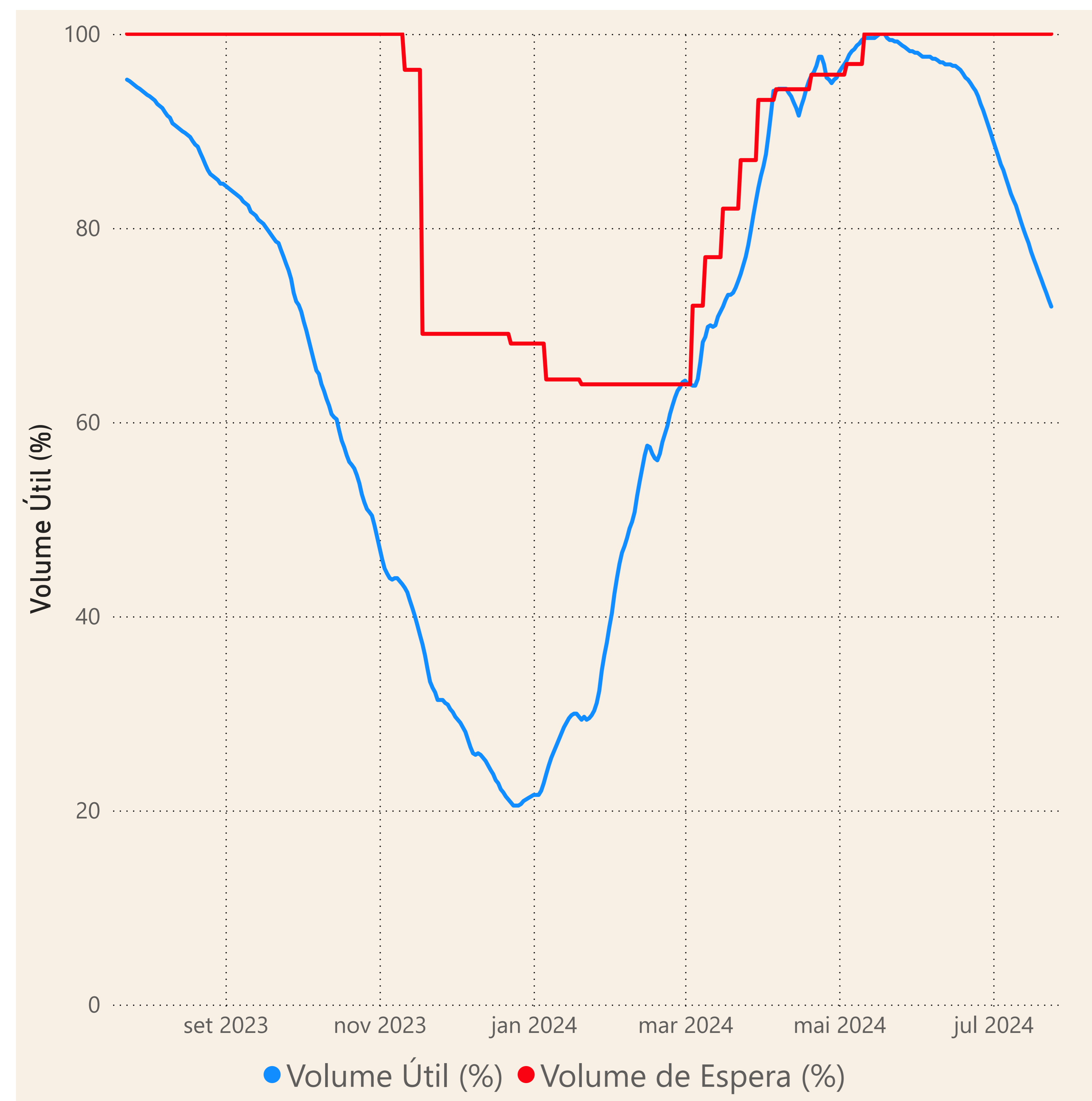
Rio Parnaíba



Fonte de dados: ONS e [HidroWeb](#)

Acompanhamento da Bacia do Rio Parnaíba

Operação da UHE Boa Esperança



Saiba mais sobre os termos técnicos da operação dos reservatórios no [Glossário do Sistema de Acompanhamento de Reservatórios - SAR da ANA](#)

Fonte de dados: ONS