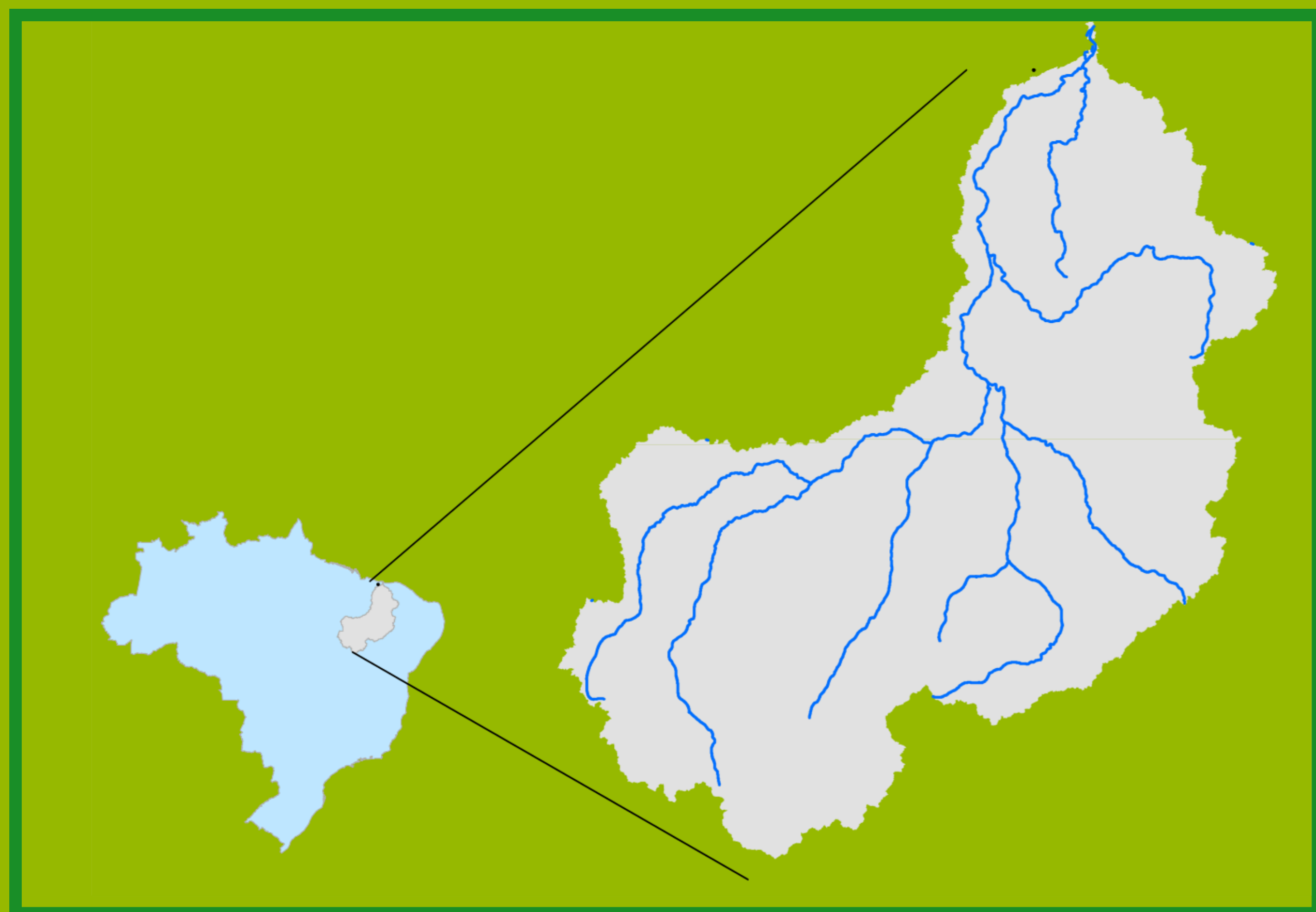


## Localização da bacia do Rio Parnaíba



Legenda:



Usina Hidrelétrica



Estação fluviométrica

### Teresina-CHESF - 34690000

Data	Cota (m)	Vazão (m <sup>3</sup> /s)
20/07/2024	2,04	381
21/07/2024	2,04	382
22/07/2024	2,04	381
23/07/2024	2,03	379
24/07/2024	1,97	360

\* Média do dia 24/07/24 até 10:45h

### UHE Boa Esperança

Data	Vazão Afluente (m <sup>3</sup> /s)	Vazão Defluente (m <sup>3</sup> /s)	Volume Útil (%)
19/07/2024	196	358	75,42
20/07/2024	203	353	74,74
21/07/2024	178	340	74,01
22/07/2024	198	348	73,33
23/07/2024	178	340	72,59

### Ribeiro Gonçalves - 34060000

Data	Cota (m)	Vazão (m <sup>3</sup> /s)
20/07/2024	2,72	130
21/07/2024	2,72	130
22/07/2024	2,73	131
23/07/2024	2,73	132
24/07/2024	2,74	132

\* Média do dia 24/07/24 até 10:45h

### Prata do Piauí - 34770000


Data	Cota (m)	Vazão (m <sup>3</sup> /s)
20/07/2024	0,23	2
21/07/2024	0,23	2
22/07/2024	0,23	1
23/07/2024	0,23	1
24/07/2024	0,23	1

\* Média do dia 24/07/24 até 10:15h


Teresina



Rio Poti



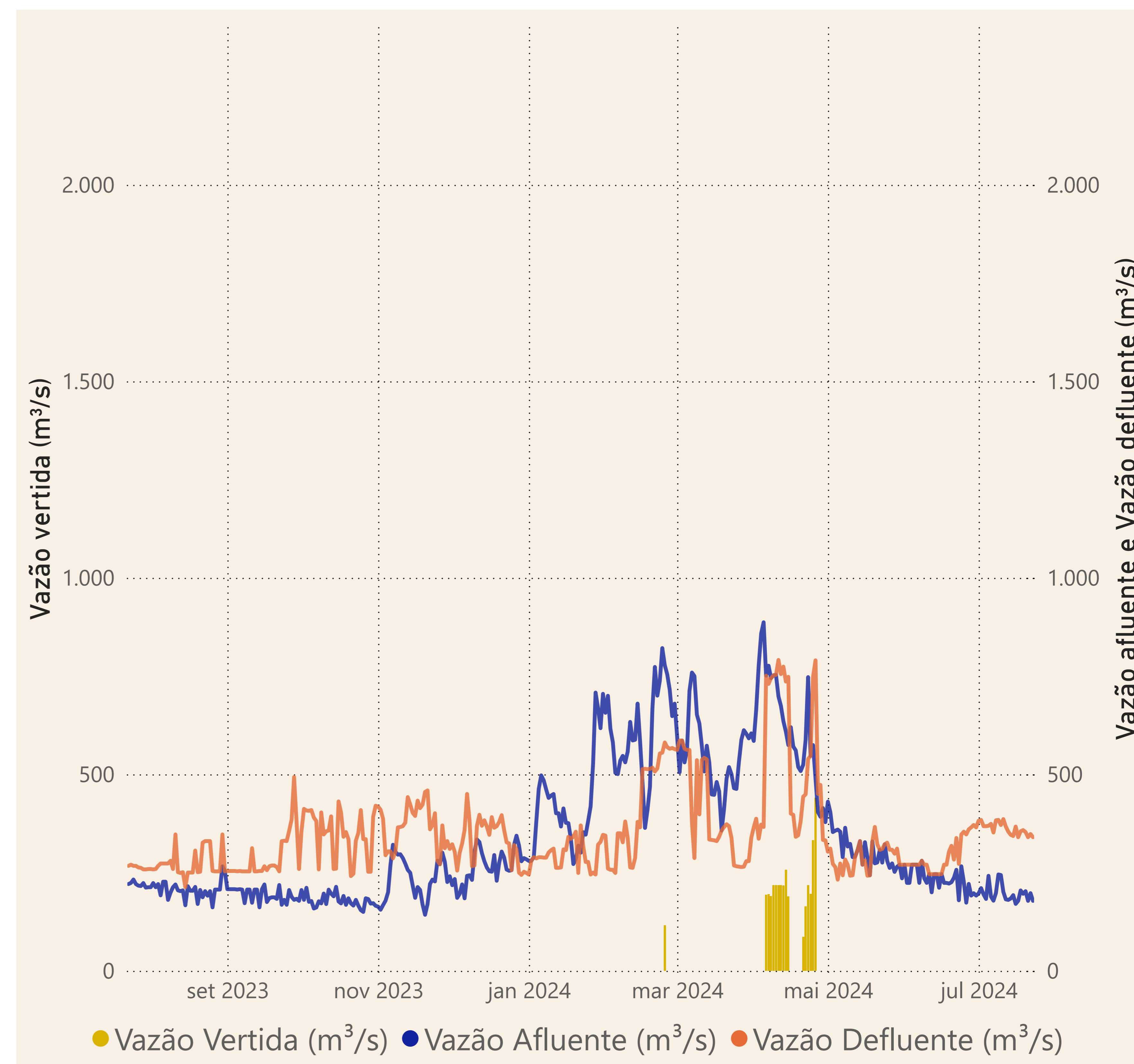
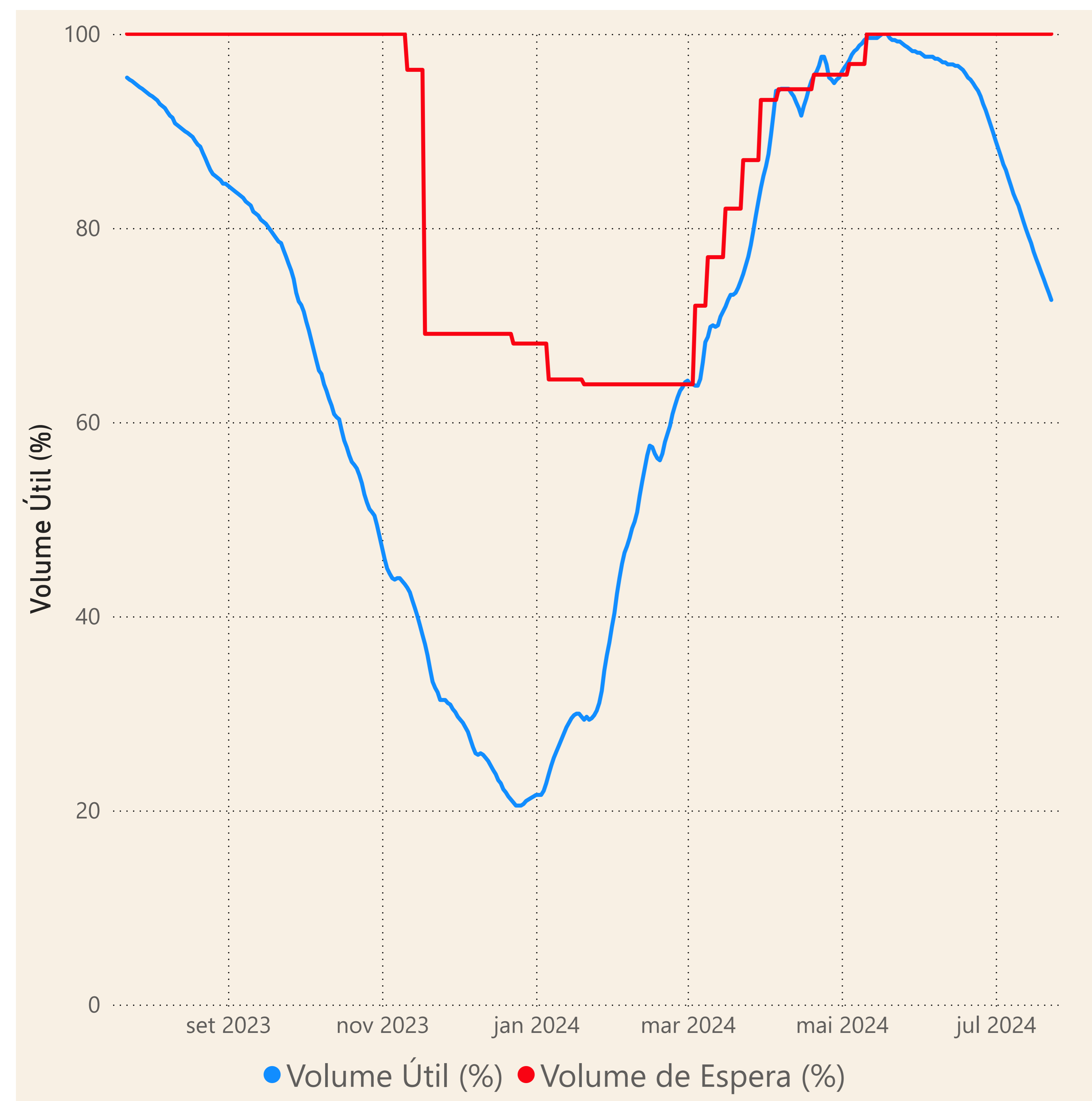
Rio Parnaíba



Fonte de dados: ONS e [HidroWeb](#)

# Acompanhamento da Bacia do Rio Parnaíba

## Operação da UHE Boa Esperança



**Saiba mais** sobre os termos técnicos da operação dos reservatórios no [Glossário do Sistema de Acompanhamento de Reservatórios - SAR da ANA](#)

Fonte de dados: ONS