

## Localização da bacia do Rio Parnaíba



Legenda:



### Teresina-CHESF - 34690000

| Data       | Cota (m) | Vazão (m <sup>3</sup> /s) |
|------------|----------|---------------------------|
| 15/07/2024 | 2,03     | 378                       |
| 16/07/2024 | 2,09     | 398                       |
| 17/07/2024 | 2,07     | 392                       |
| 18/07/2024 | 2,06     | 386                       |
| 19/07/2024 | 2,02     | 376                       |

\* Média do dia 19/07/24 até 10:45h

### UHE Boa Esperança

| Data       | Vazão Afluente (m <sup>3</sup> /s) | Vazão Defluente (m <sup>3</sup> /s) | Volume Útil (%) |
|------------|------------------------------------|-------------------------------------|-----------------|
| 14/07/2024 | 184                                | 346                                 | 79,13           |
| 15/07/2024 | 193                                | 343                                 | 78,45           |
| 16/07/2024 | 170                                | 367                                 | 77,56           |
| 17/07/2024 | 178                                | 340                                 | 76,83           |
| 18/07/2024 | 205                                | 355                                 | 76,15           |

### Ribeiro Gonçalves - 34060000

| Data       | Cota (m) | Vazão (m <sup>3</sup> /s) |
|------------|----------|---------------------------|
| 15/07/2024 | 2,73     | 131                       |
| 16/07/2024 | 2,73     | 131                       |
| 17/07/2024 | 2,72     | 130                       |
| 18/07/2024 | 2,72     | 130                       |
| 19/07/2024 | 2,72     | 130                       |

\* Média do dia 19/07/24 até 10:45h

### Prata do Piauí - 34770000

| Data       | Cota (m) | Vazão (m <sup>3</sup> /s) |
|------------|----------|---------------------------|
| 15/07/2024 | 0,27     | 2                         |
| 16/07/2024 | 0,25     | 2                         |
| 17/07/2024 | 0,25     | 2                         |
| 18/07/2024 | 0,24     | 2                         |
| 19/07/2024 | 0,24     | 2                         |

\* Média do dia 19/07/24 até 10:15h


Teresina



Rio Poti



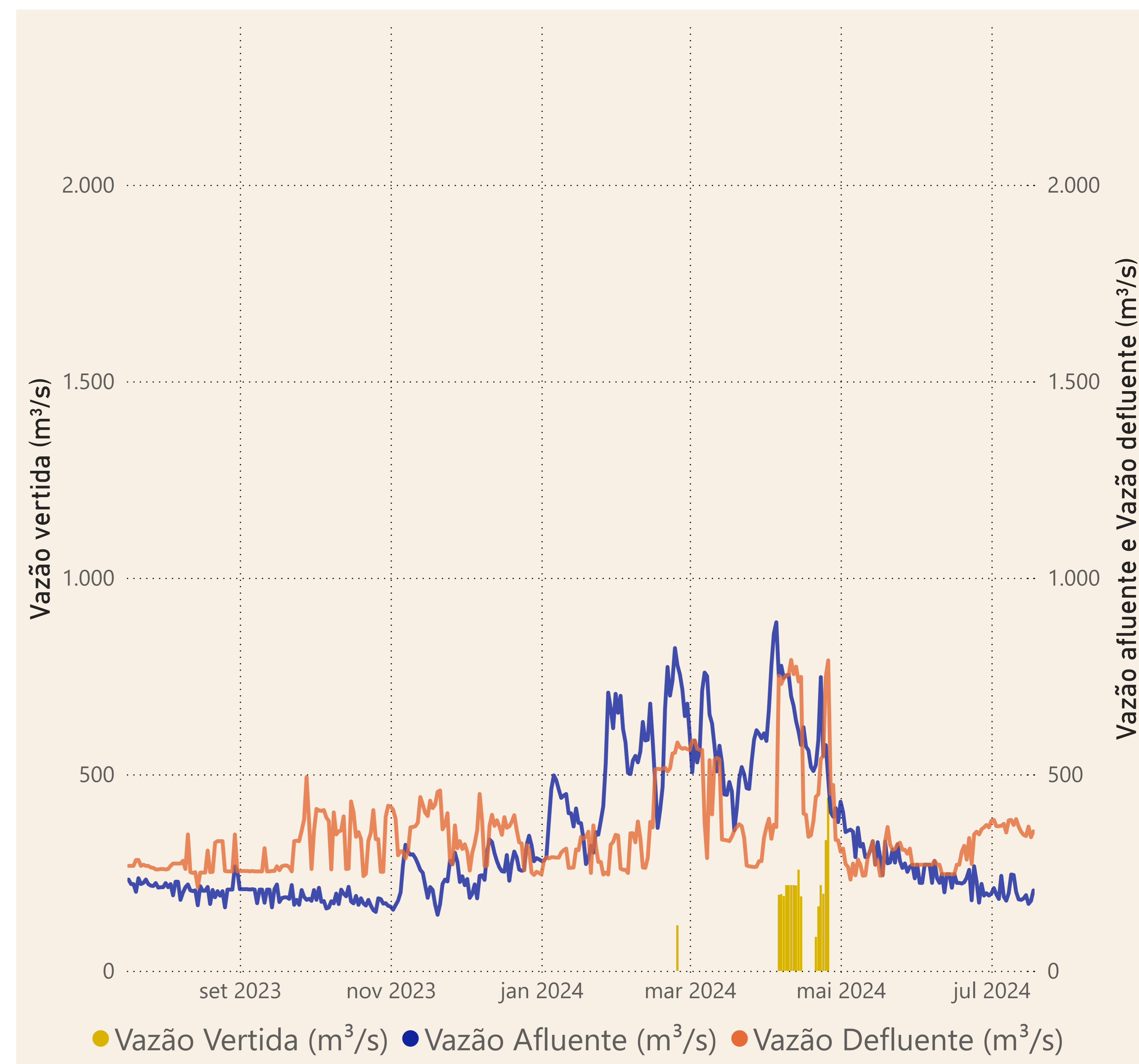
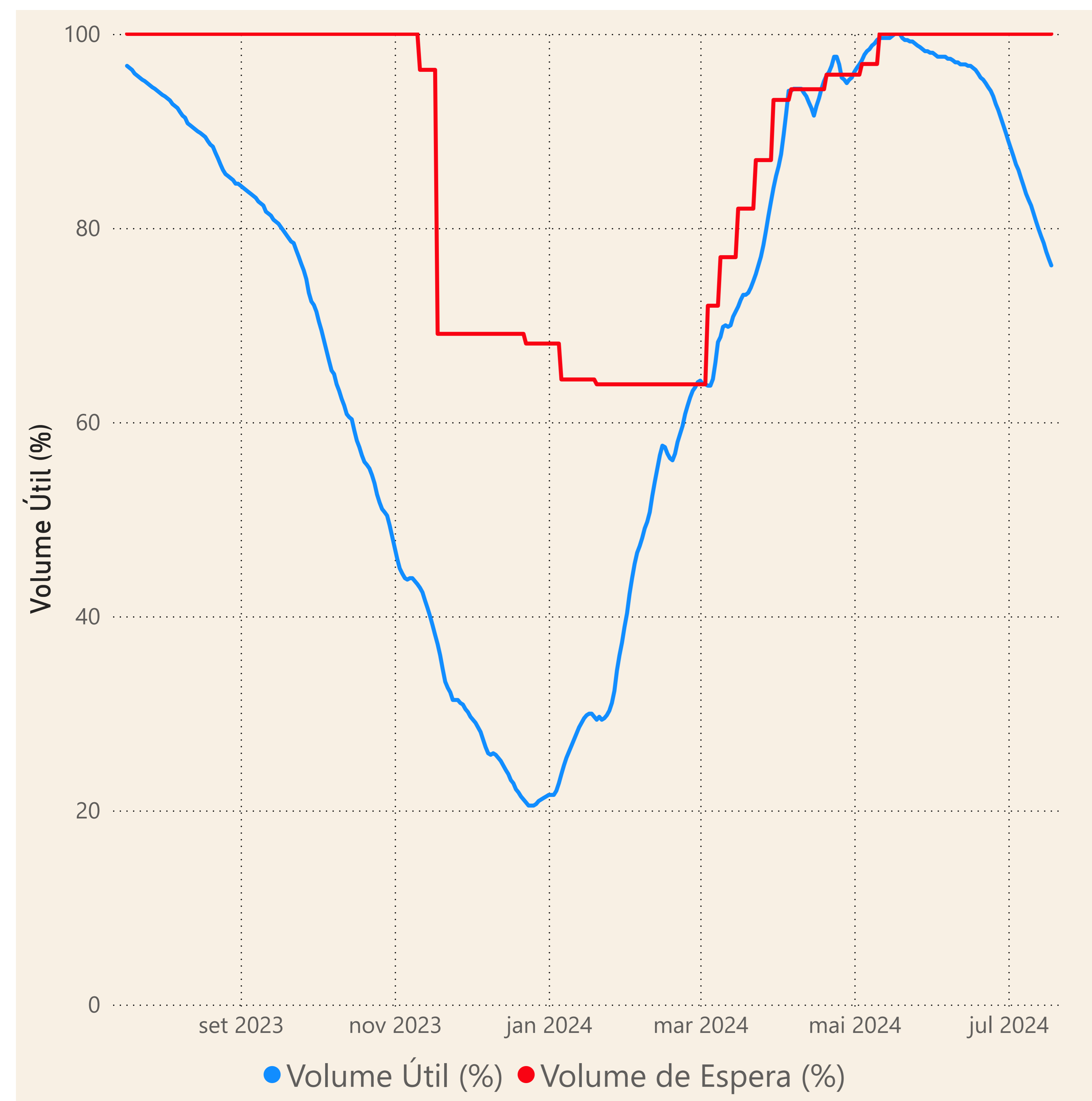
Rio Parnaíba



Fonte de dados: ONS e [HidroWeb](#)

# Acompanhamento da Bacia do Rio Parnaíba

## Operação da UHE Boa Esperança



**Saiba mais** sobre os termos técnicos da operação dos reservatórios no [Glossário do Sistema de Acompanhamento de Reservatórios - SAR da ANA](#)