

Localização da bacia do Rio Parnaíba



Legenda:



Usina Hidrelétrica



Estação fluviométrica

Teresina-CHESF - 34690000

Data	Cota (m)	Vazão (m ³ /s)
14/07/2024	1,93	346
15/07/2024	2,03	378
16/07/2024	2,09	398
17/07/2024	2,07	392
18/07/2024	2,04	380

* Média do dia 18/07/24 até 10:45h

UHE Boa Esperança


Data	Vazão Afluente (m ³ /s)	Vazão Defluente (m ³ /s)	Volume Útil (%)
13/07/2024	180	354	79,86
14/07/2024	184	346	79,13
15/07/2024	146	343	78,24
16/07/2024	242	358	77,72
17/07/2024	99	296	76,83

Ribeiro Gonçalves - 34060000

Data	Cota (m)	Vazão (m ³ /s)
14/07/2024	2,73	132
15/07/2024	2,73	131
16/07/2024	2,73	131
17/07/2024	2,72	130
18/07/2024	2,72	130

* Média do dia 18/07/24 até 10:45h

Teresina



Rio Poti


Prata do Piauí - 34770000

Data	Cota (m)	Vazão (m ³ /s)
14/07/2024	0,28	2
15/07/2024	0,27	2
16/07/2024	0,25	2
17/07/2024	0,25	2
18/07/2024	0,25	2

* Média do dia 18/07/24 até 10:15h



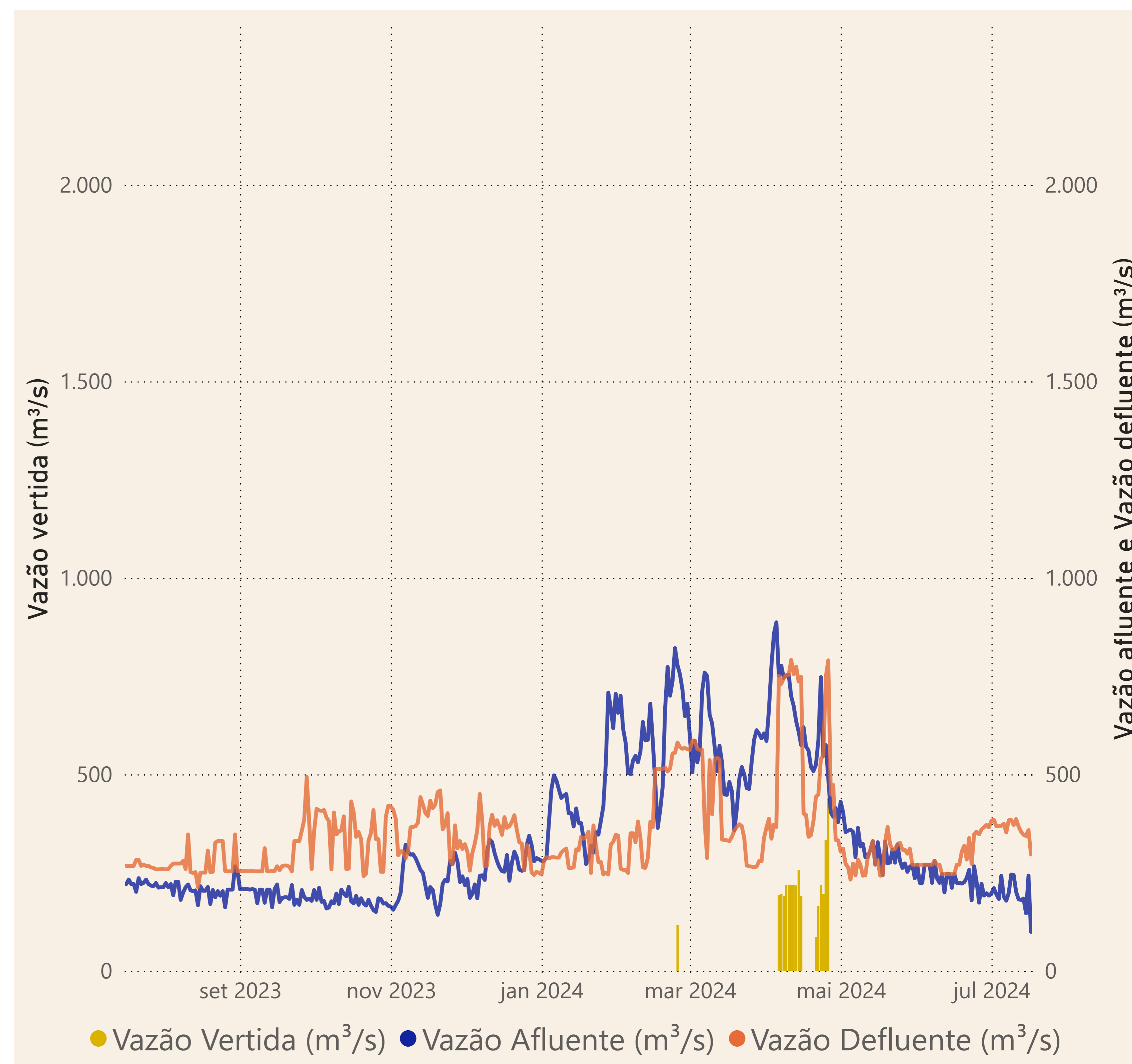
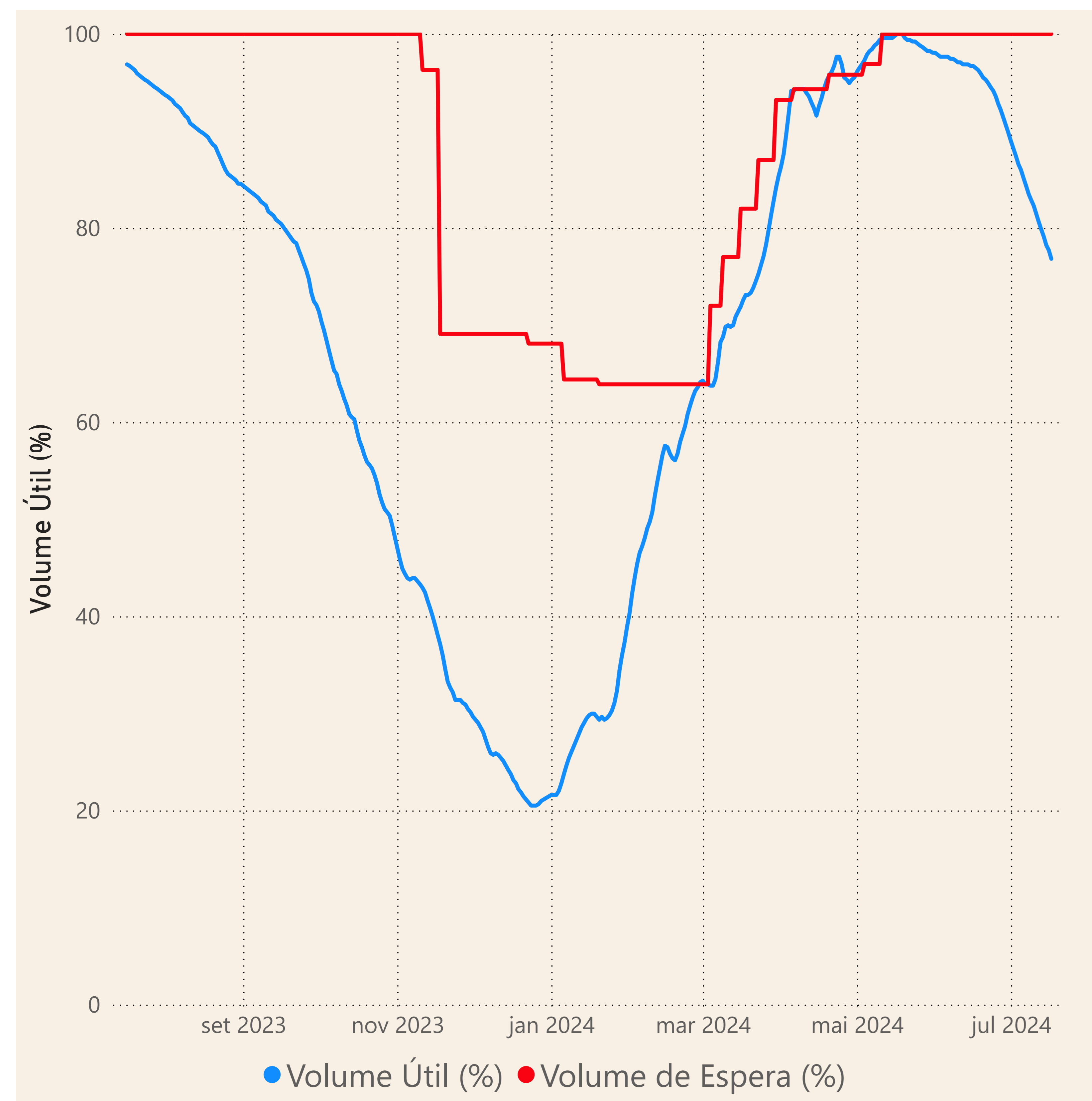
Rio Parnaíba



Fonte de dados: ONS e [HidroWeb](#)

Acompanhamento da Bacia do Rio Parnaíba

Operação da UHE Boa Esperança



Saiba mais sobre os termos técnicos da operação dos reservatórios no [Glossário do Sistema de Acompanhamento de Reservatórios - SAR da ANA](#)

Fonte de dados: ONS