

Localização da bacia do Rio Parnaíba



Legenda:



Usina Hidrelétrica



Estação fluviométrica

Teresina-CHESF - 34690000

Data	Cota (m)	Vazão (m ³ /s)
13/07/2024	1,89	334
14/07/2024	1,93	346
15/07/2024	2,03	378
16/07/2024	2,09	398
17/07/2024	2,06	388

* Média do dia 17/07/24 até 09:45h

UHE Boa Esperança


Data	Vazão Afluentes (m ³ /s)	Vazão Defluente (m ³ /s)	Volume Útil (%)
12/07/2024	182	367	80,65
13/07/2024	180	354	79,86
14/07/2024	184	346	79,13
15/07/2024	146	343	78,24
16/07/2024	242	358	77,72

Ribeiro Gonçalves - 34060000

Data	Cota (m)	Vazão (m ³ /s)
13/07/2024	2,74	132
14/07/2024	2,73	132
15/07/2024	2,73	131
16/07/2024	2,73	131
17/07/2024	2,72	130

* Média do dia 17/07/24 até 09:45h

Teresina



Rio Poti


Prata do Piauí - 34770000

Data	Cota (m)	Vazão (m ³ /s)
13/07/2024	0,29	2
14/07/2024	0,28	2
15/07/2024	0,27	2
16/07/2024	0,25	2
17/07/2024	0,25	2

* Média do dia 17/07/24 até 09:15h



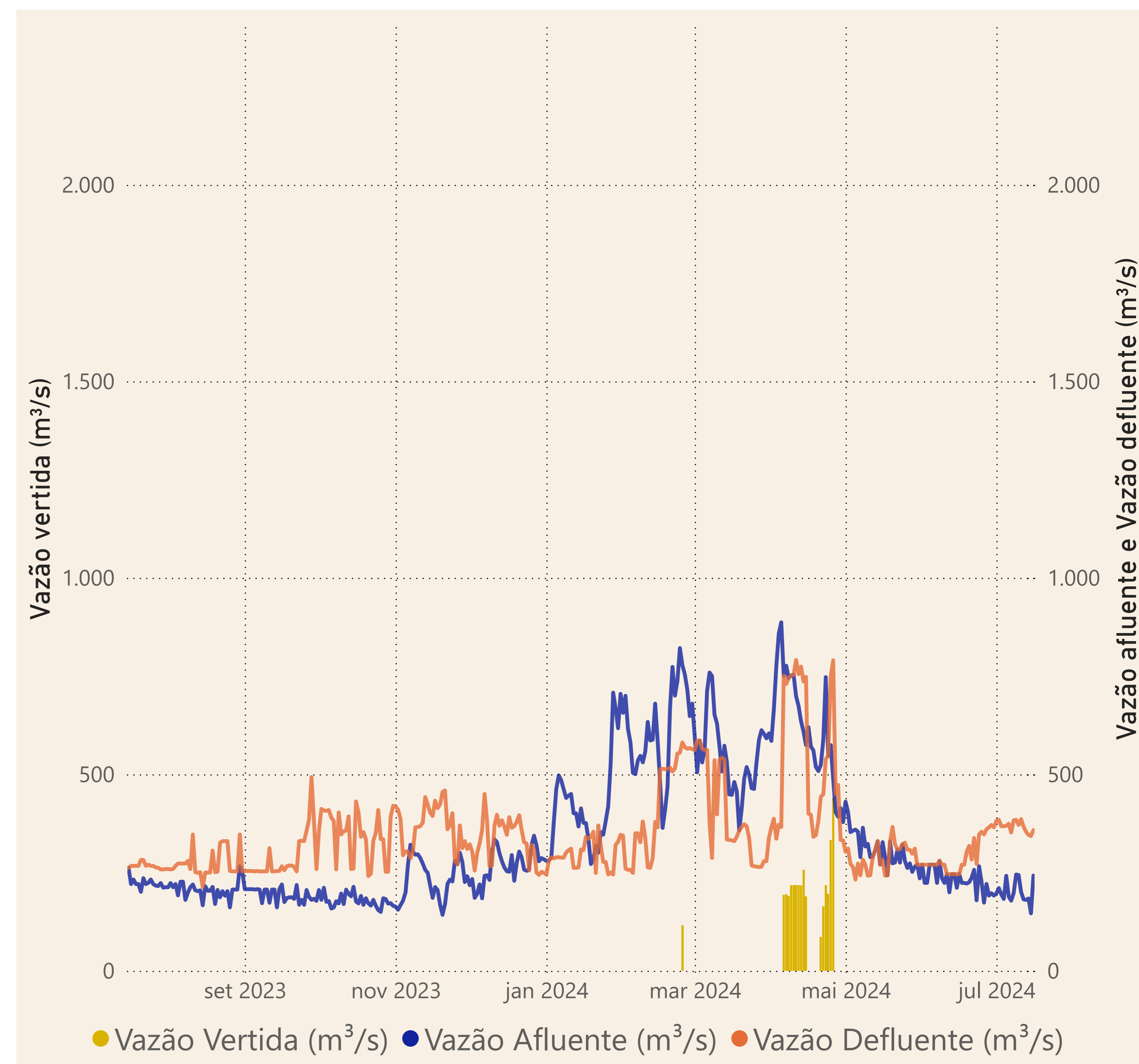
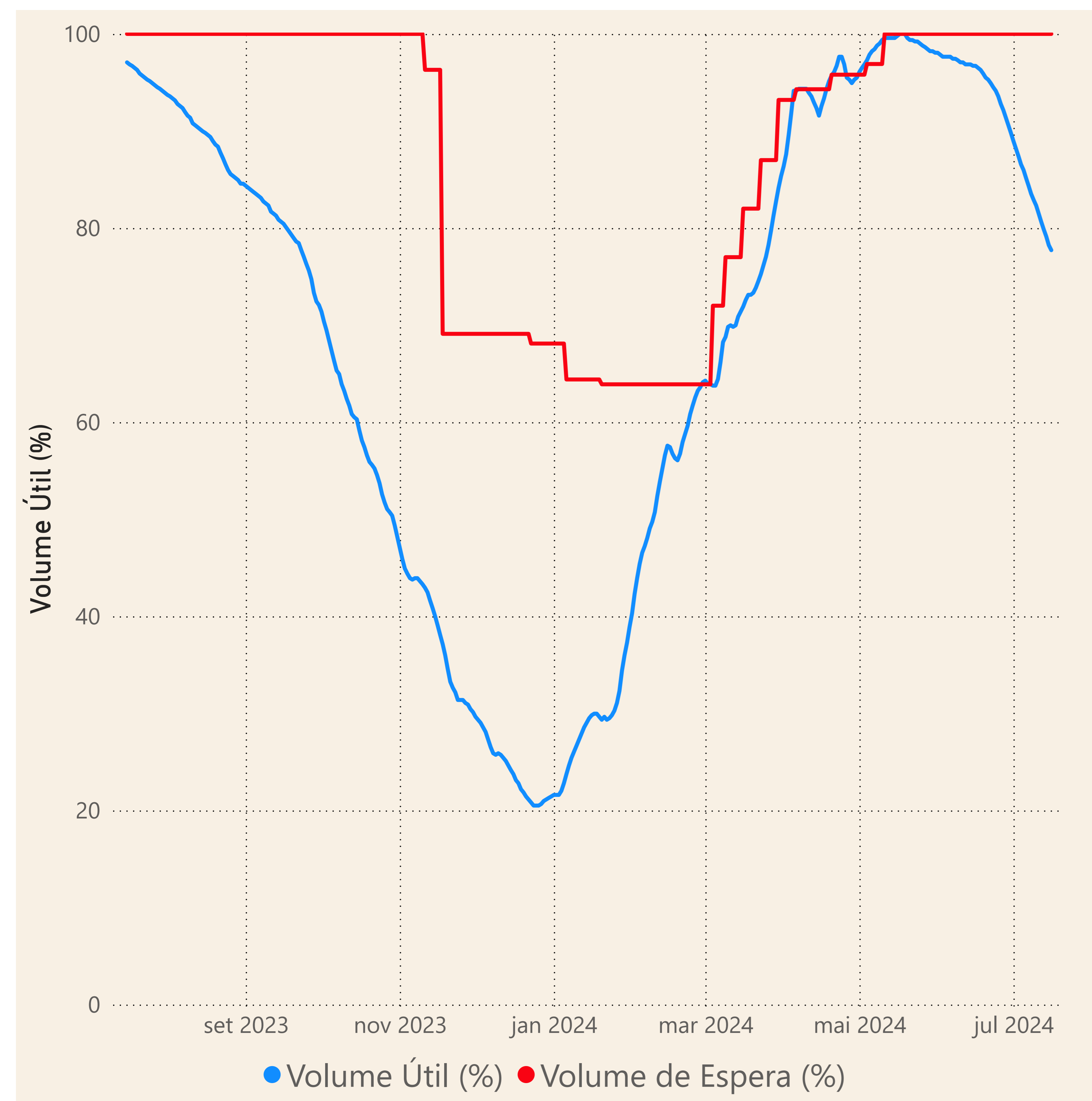
Rio Parnaíba



Fonte de dados: ONS e [HidroWeb](#)

Acompanhamento da Bacia do Rio Parnaíba

Operação da UHE Boa Esperança



Saiba mais sobre os termos técnicos da operação dos reservatórios no [Glossário do Sistema de Acompanhamento de Reservatórios - SAR da ANA](#)

Fonte de dados: ONS