

Localização da bacia do Rio Parnaíba



Legenda:



Usina Hidrelétrica



Estação fluviométrica

Teresina-CHESF - 34690000

Data	Cota (m)	Vazão (m ³ /s)
11/07/2024	2,06	387
12/07/2024	1,92	343
13/07/2024	1,89	334
14/07/2024	1,93	346
15/07/2024	1,98	363

* Média do dia 15/07/24 até 10:45h

UHE Boa Esperança

Data	Vazão Afluente (m ³ /s)	Vazão Defluente (m ³ /s)	Volume Útil (%)
10/07/2024	244	371	82,32
11/07/2024	201	386	81,49
12/07/2024	182	367	80,65
13/07/2024	180	354	79,86
14/07/2024	184	346	79,13

Ribeiro Gonçalves - 34060000

Data	Cota (m)	Vazão (m ³ /s)
11/07/2024	2,74	133
12/07/2024	2,74	133
13/07/2024	2,74	132
14/07/2024	2,73	132
15/07/2024	2,73	131

* Média do dia 15/07/24 até 10:45h

Prata do Piauí - 34770000

Data	Cota (m)	Vazão (m ³ /s)
11/07/2024	0,31	2
12/07/2024	0,31	2
13/07/2024	0,29	2
14/07/2024	0,28	2
15/07/2024	0,27	2

* Média do dia 15/07/24 até 10:15h


Teresina



Rio Poti



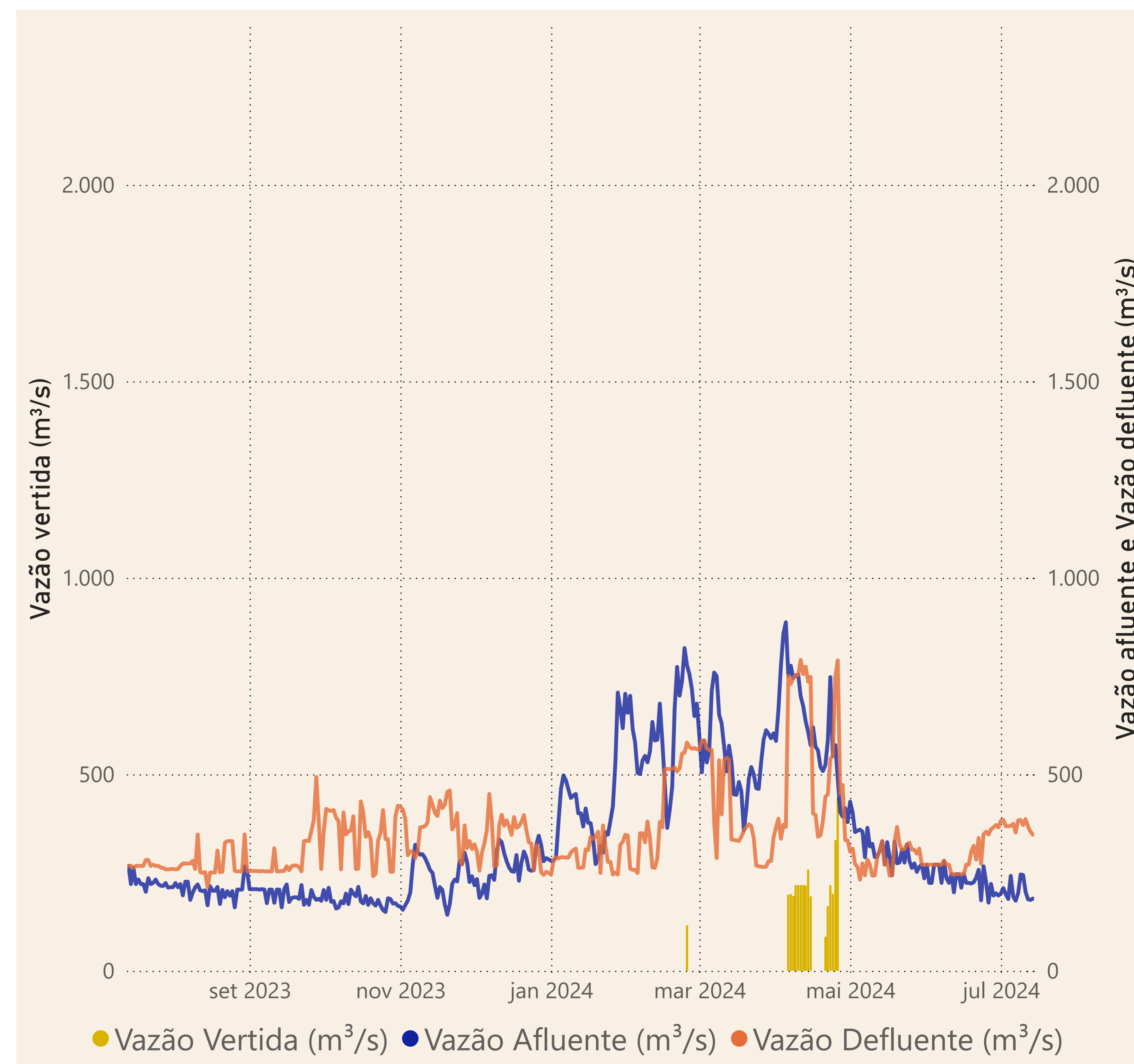
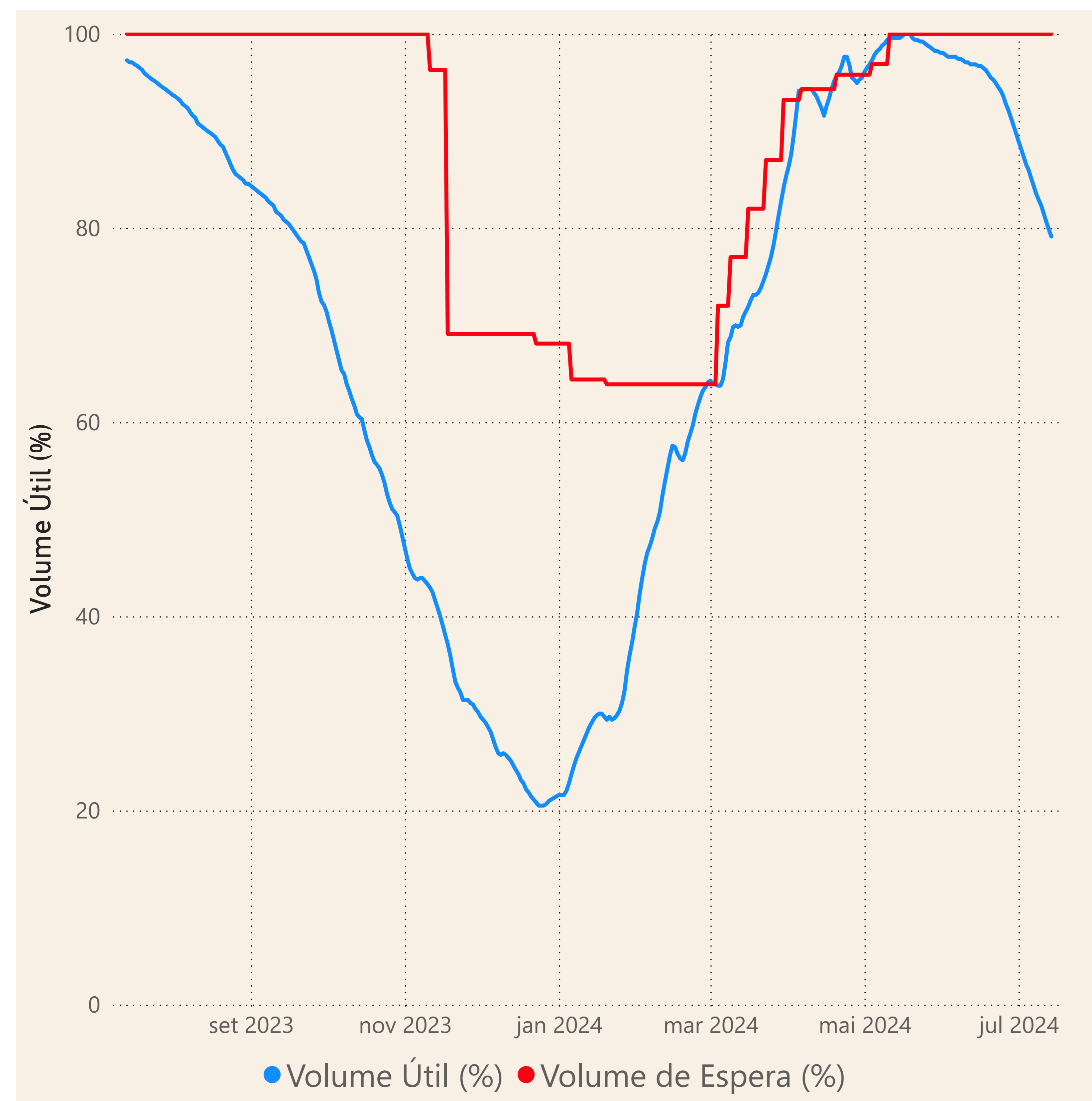
Rio Parnaíba



Fonte de dados: ONS e [HidroWeb](#)

Acompanhamento da Bacia do Rio Parnaíba

Operação da UHE Boa Esperança



Saiba mais sobre os termos técnicos da operação dos reservatórios no [Glossário do Sistema de Acompanhamento de Reservatórios - SAR da ANA](#)

Fonte de dados: ONS