

Localização da bacia do Rio Parnaíba



Legenda:



Teresina-CHESF - 34690000

Data	Cota (m)	Vazão (m³/s)
04/07/2024	2,06	389
05/07/2024	2,07	390
06/07/2024	2,06	389
07/07/2024	2,06	389
08/07/2024	2,04	383

* Média do dia 08/07/24 até 08:45h

UHE Boa Esperança

Data	Vazão Afluente (m³/s)	Vazão Defluente (m³/s)	Volume Útil (%)
03/07/2024	194	368	87,40
04/07/2024	183	368	86,56
05/07/2024	242	369	85,98
06/07/2024	189	374	85,15
07/07/2024	178	352	84,36

Ribeiro Gonçalves - 34060000

Data	Cota (m)	Vazão (m³/s)
04/07/2024	2,75	134
05/07/2024	2,74	133
06/07/2024	2,74	133
07/07/2024	2,74	133
08/07/2024	2,74	133

* Média do dia 08/07/24 até 08:45h

Teresina



Rio Poti


Prata do Piauí - 34770000

Data	Cota (m)	Vazão (m³/s)
04/07/2024	0,33	3
05/07/2024	0,33	3
06/07/2024	0,33	3
07/07/2024	0,32	3
08/07/2024	0,35	3

* Média do dia 08/07/24 até 09:15h



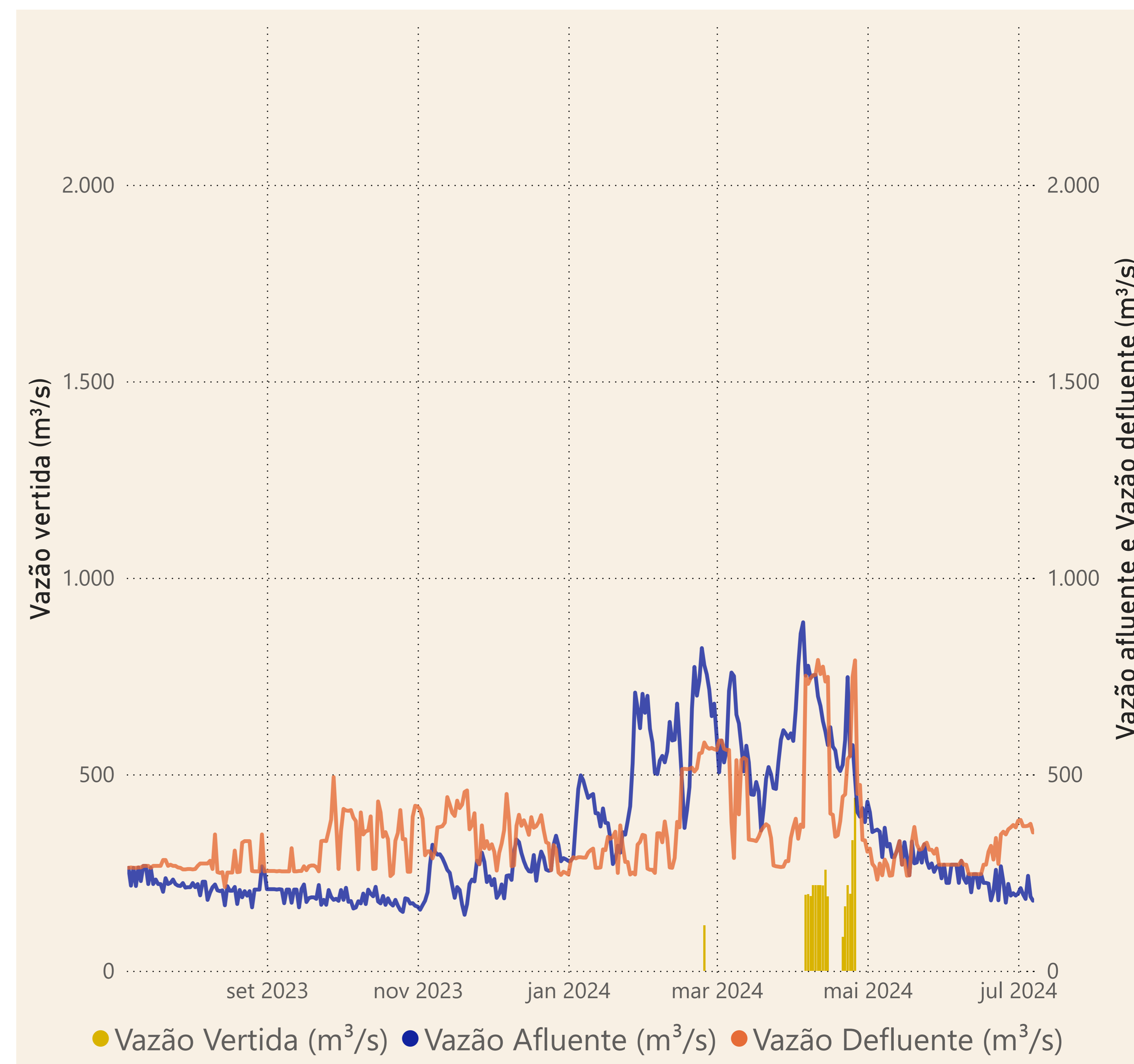
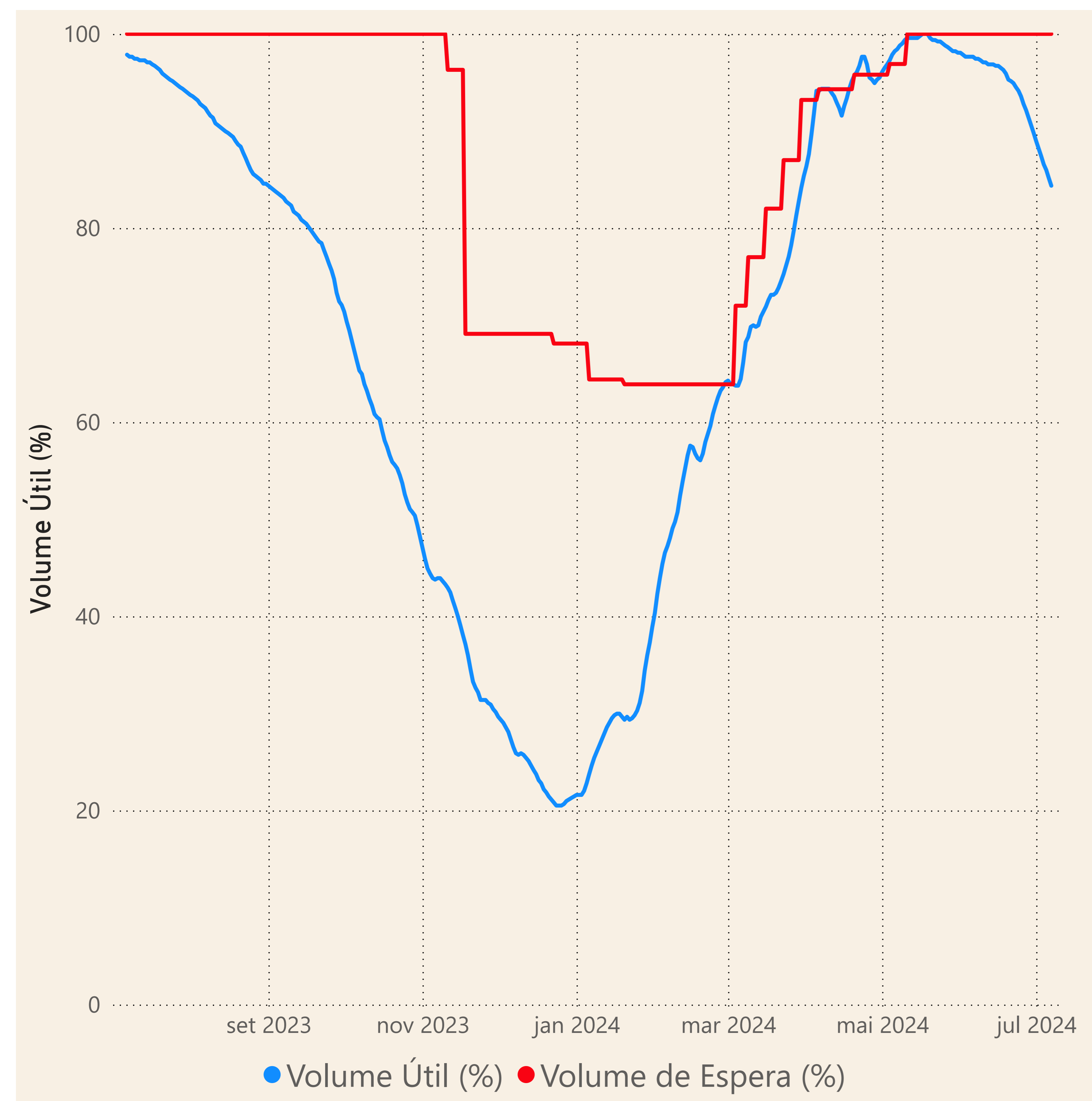
Rio Parnaíba



Fonte de dados: ONS e [HidroWeb](#)

Acompanhamento da Bacia do Rio Parnaíba

Operação da UHE Boa Esperança



Saiba mais sobre os termos técnicos da operação dos reservatórios no [Glossário do Sistema de Acompanhamento de Reservatórios - SAR da ANA](#)

Fonte de dados: ONS