

Localização da bacia do Rio Parnaíba



Legenda:



Usina Hidrelétrica



Estação fluviométrica

Teresina-CHESF - 34690000

Data	Cota (m)	Vazão (m ³ /s)
08/07/2024	2,08	393
09/07/2024	2,09	398
10/07/2024	2,00	370
11/07/2024	2,06	387
12/07/2024	1,95	353

* Média do dia 12/07/24 até 09:45h

UHE Boa Esperança


Data	Vazão Afluente (m ³ /s)	Vazão Defluente (m ³ /s)	Volume Útil (%)
07/07/2024	225	352	84,57
08/07/2024	244	383	83,94
09/07/2024	199	384	83,11
10/07/2024	244	371	82,53
11/07/2024	247	386	81,90

Ribeiro Gonçalves - 34060000


Data	Cota (m)	Vazão (m ³ /s)
08/07/2024	2,74	133
09/07/2024	2,74	133
10/07/2024	2,74	133
11/07/2024	2,74	133
12/07/2024	2,74	133

* Média do dia 12/07/24 até 09:45h

Teresina




Rio Poti




Prata do Piauí - 34770000

Data	Cota (m)	Vazão (m ³ /s)
08/07/2024	0,34	3
09/07/2024	0,32	3
10/07/2024	0,32	2
11/07/2024	0,31	2
12/07/2024	0,31	2

* Média do dia 12/07/24 até 09:15h



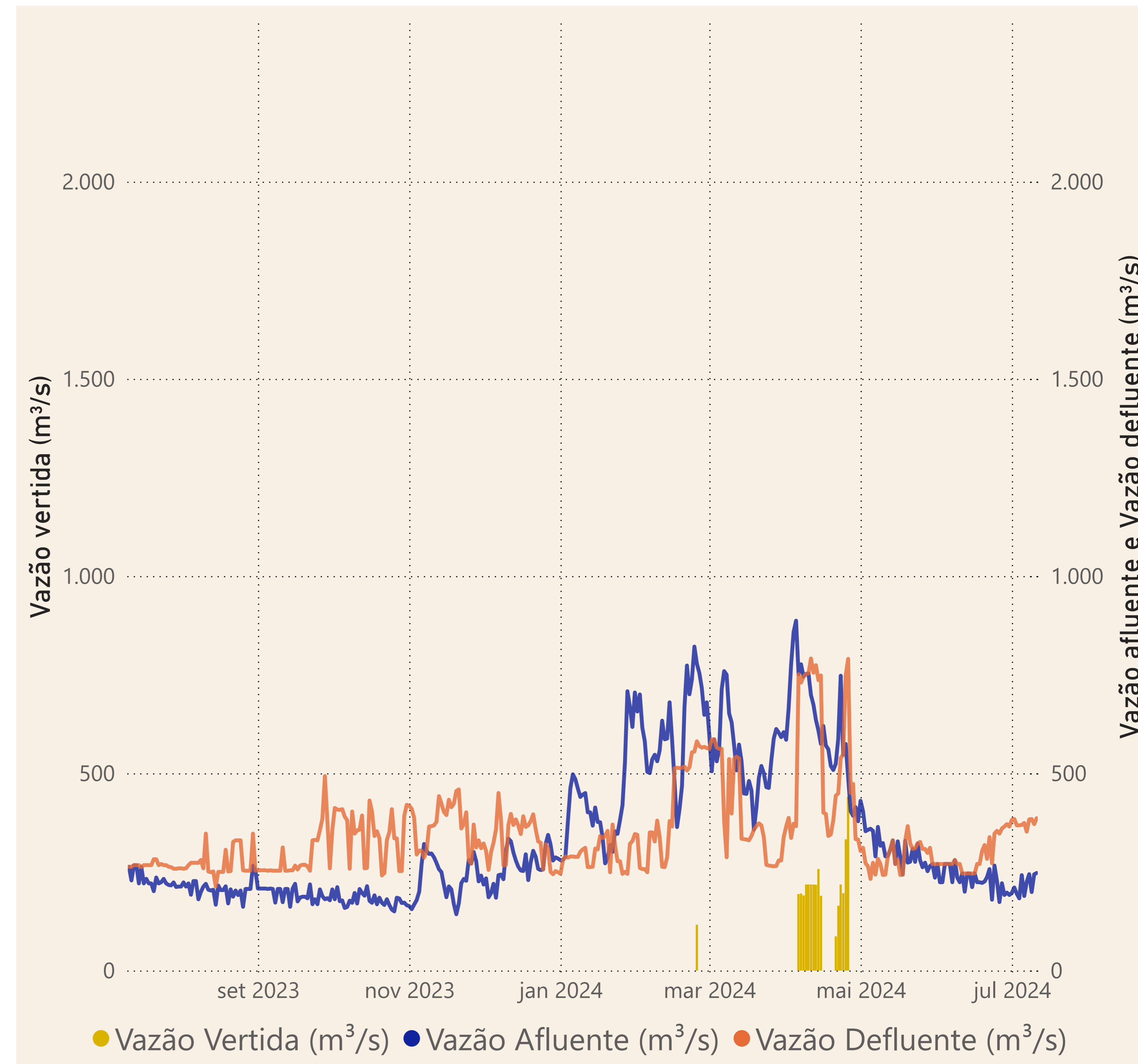
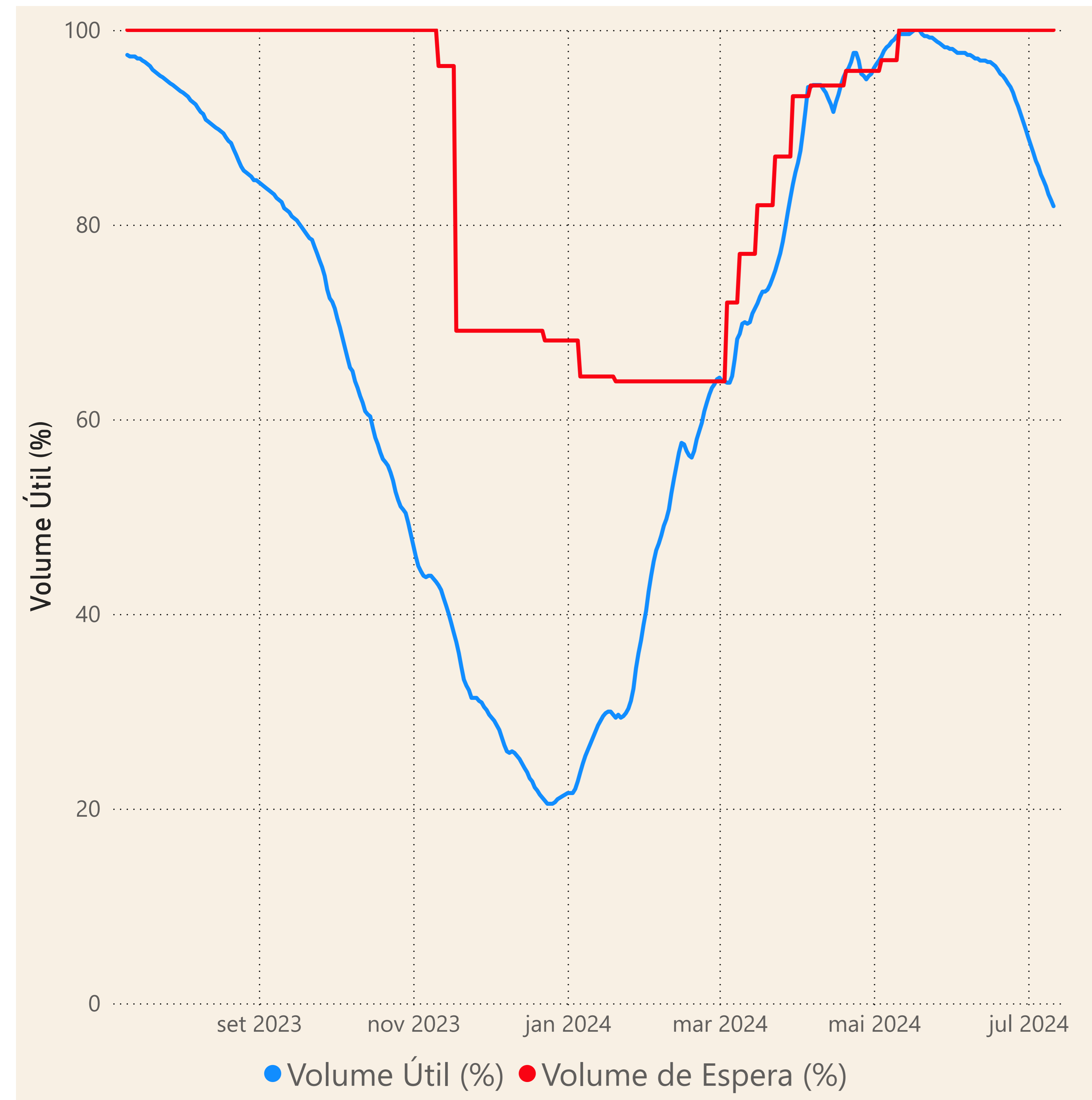
Rio Parnaíba



Fonte de dados: ONS e [HidroWeb](#)

Acompanhamento da Bacia do Rio Parnaíba

Operação da UHE Boa Esperança



Saiba mais sobre os termos técnicos da operação dos reservatórios no [Glossário do Sistema de Acompanhamento de Reservatórios - SAR da ANA](#)

Fonte de dados: ONS